



Karnataka State Council for Science and Technology  
Indian Institute of Science Campus, Bengaluru - 560012  
Karnataka State, INDIA

**Dist. NRDMS, Bagalkote  
Quadrimester Technical Report  
December-March 2026**

Submitted by:  
Chandrashekhar K Gund,  
Project Associate  
District NRDMS Centre- Bagalkote

## BagalkoteDist. NRDMS Quadrimester Technical Report December-March 2025

Sl. No.	Contents	Page No.
1	NRDMS Centre Activities (December2025 - March 2025)	
2	Training Programmed Attended	
3	Training Imparted to Line Departments	
4	conclusion	
5	Annexure	

"Note: Numerous maps were prepared; however, as per instructions from competent authority, KSCST, only a few are included due to document constraints."

## **Geo-Spatial Maps for Action Plan (Budget 2026-27)**

**Geo-spatial maps** (GIS maps) are spatial representations of data tied to **geographic coordinates** — these maps visually show where activities, resources, infrastructure, population centres, natural resources, and planned budget allocations are located.

They help departments plan, prioritise spending, monitor progress, and justify budget allocations with **spatial evidence**.

For **Action Plans for Budget 2026-27**, geo-spatial maps can show:

- Project sites & locations
- Infrastructure coverage (APMC, Health, Ayush, Horty)
- Resource distribution (Social Forest, agriculture, Fisheries, Khadi )
- Social & economic indicators (5year funds data )
- submitted Google spreadsheet head office

# Geo-Spatial Mapping of 2025--26 Plantation Work of Social Forest Dept.

## KARNATAKA

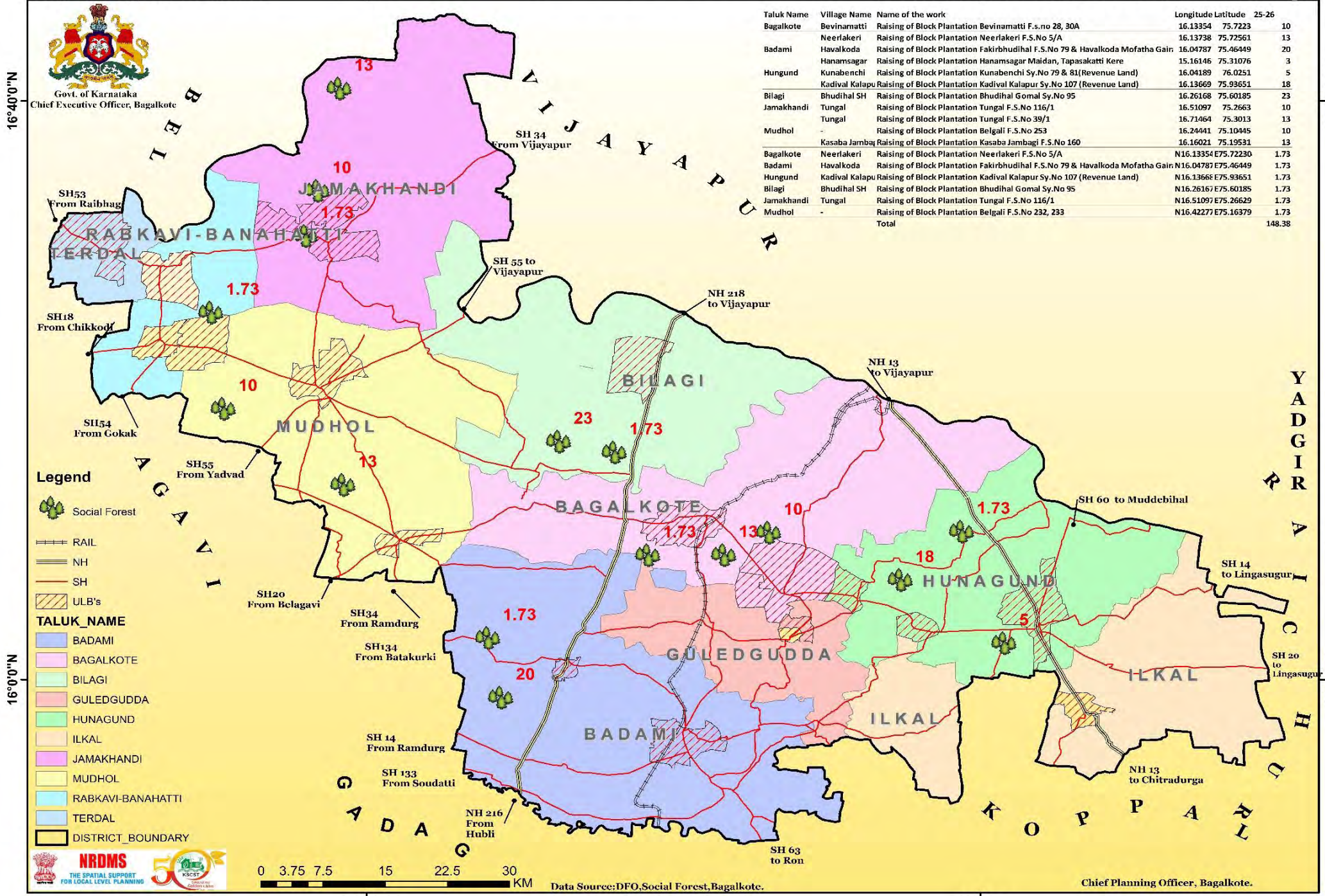
### Map of Bagalkot District

75°20'0"E



Govt. of Karnataka  
Chief Executive Officer, Bagalkote

Taluk Name	Village Name	Name of the work	Longitude	Latitude	25-26
Bagalkote	Bevinamatti	Raising of Block Plantation Bevinamatti F.S.No 28, 30A	16.13354	75.7223	10
	Neerakeri	Raising of Block Plantation Neerakeri F.S.No 5/A	16.13738	75.72561	13
Badami	Havalkoda	Raising of Block Plantation Fakirbhudihal F.S.No 79 & Havalkoda Mofatha Gair	16.04787	75.46449	20
	Hanamsagar	Raising of Block Plantation Hanamsagar Maidan, Tapasakatti Kere	15.16146	75.31076	3
Hungund	Kunabenchi	Raising of Block Plantation Kunabenchi Sy.No 79 & 81(Revenue Land)	16.04189	76.0251	5
	Kadival Kalapu	Raising of Block Plantation Kadival Kalapur Sy.No 107 (Revenue Land)	16.13669	75.93651	18
Bilagi	Bhudihal SH	Raising of Block Plantation Bhudihal Gomal Sy.No 95	16.26168	75.60185	23
	Jamakhandi	Raising of Block Plantation Tungal F.S.No 116/1	16.51097	75.2663	10
Mudhol	Tungal	Raising of Block Plantation Tungal F.S.No 39/1	16.24441	75.3013	13
	-	Raising of Block Plantation Belgal F.S.No 253	16.16021	75.10445	10
-	Kasaba Jambagi	Raising of Block Plantation Kasaba Jambagi F.S.No 160	16.16021	75.19531	13
Bagalkote	Neerakeri	Raising of Block Plantation Neerakeri F.S.No 5/A	N16.13354	E75.72230	1.73
Badami	Havalkoda	Raising of Block Plantation Fakirbhudihal F.S.No 79 & Havalkoda Mofatha Gair	N16.04787	E75.46449	1.73
Hungund	Kadival Kalapu	Raising of Block Plantation Kadival Kalapur Sy.No 107 (Revenue Land)	N16.13668	E75.93651	1.73
Bilagi	Bhudihal SH	Raising of Block Plantation Bhudihal Gomal Sy.No 95	N16.26167	E75.60185	1.73
Jamakhandi	Tungal	Raising of Block Plantation Tungal F.S.No 116/1	N16.51097	E75.26629	1.73
Mudhol	-	Raising of Block Plantation Belgal F.S.No 232, 233	N16.42277	E75.16379	1.73
Total					148.38




#### Legend

- Social Forest
- RAIL
- NH
- SH
- ULB's

#### TALUK\_NAME

- BADAMI
- BAGALKOTE
- BILAGI
- GULEDDUGUDA
- HUNAGUND
- ILKAL
- JAMAKHANDI
- MUDHOL
- RABKAVI-BANAHATTI
- TERDAL
- DISTRICT\_BOUNDARY



Data Source: DFO, Social Forest, Bagalkote.

Chief Planning Officer, Bagalkote.

75°20'0"E

76°0'0"E

16°40'0"N

16°0'0"N

16°40'0"N

16°0'0"N

# KARNATAKA

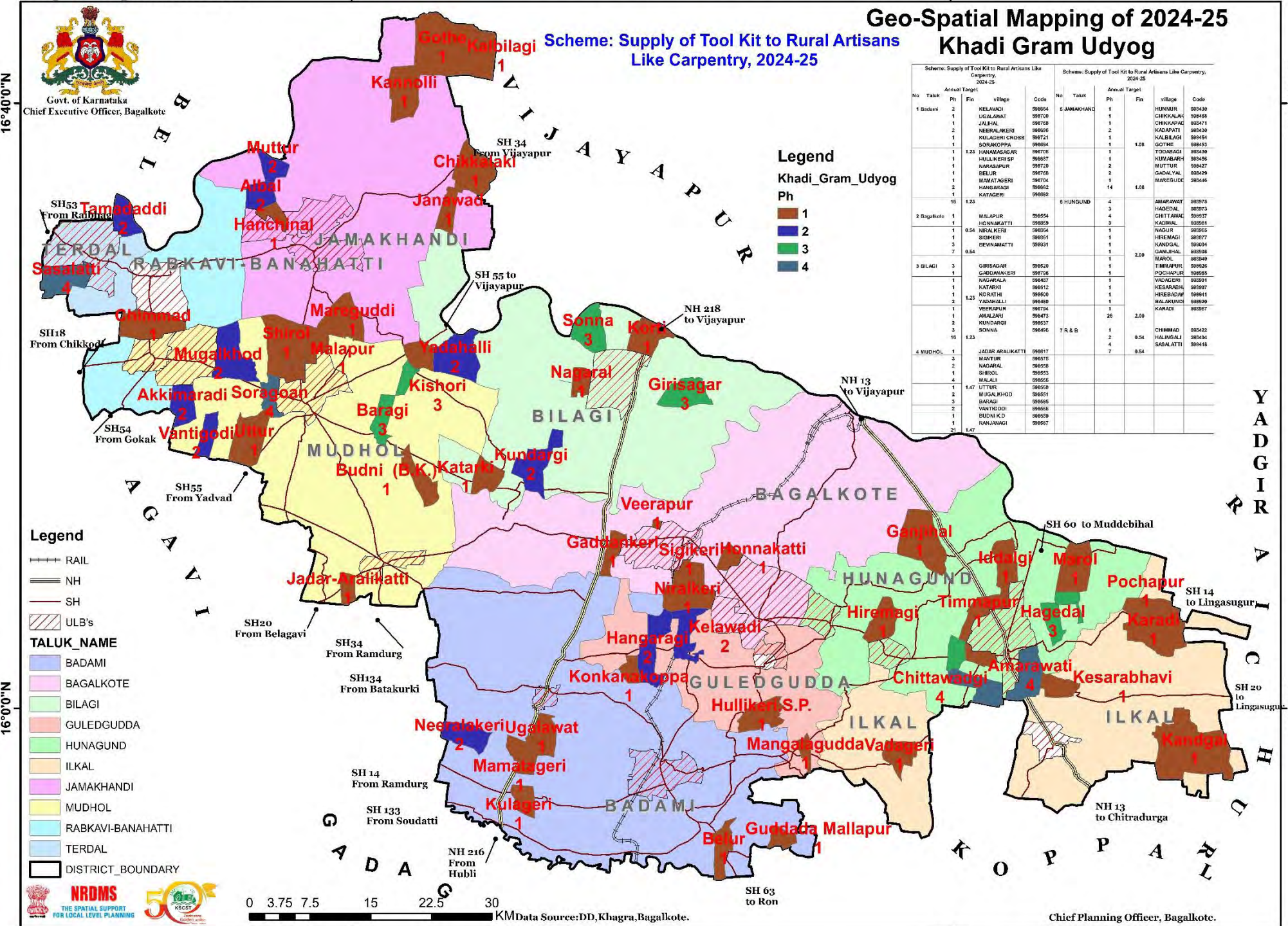
Map of Bagalkot District

75°20'0"E

76°0'0"E

## Geo-Spatial Mapping of 2024-25 Khadi Gram Udyog

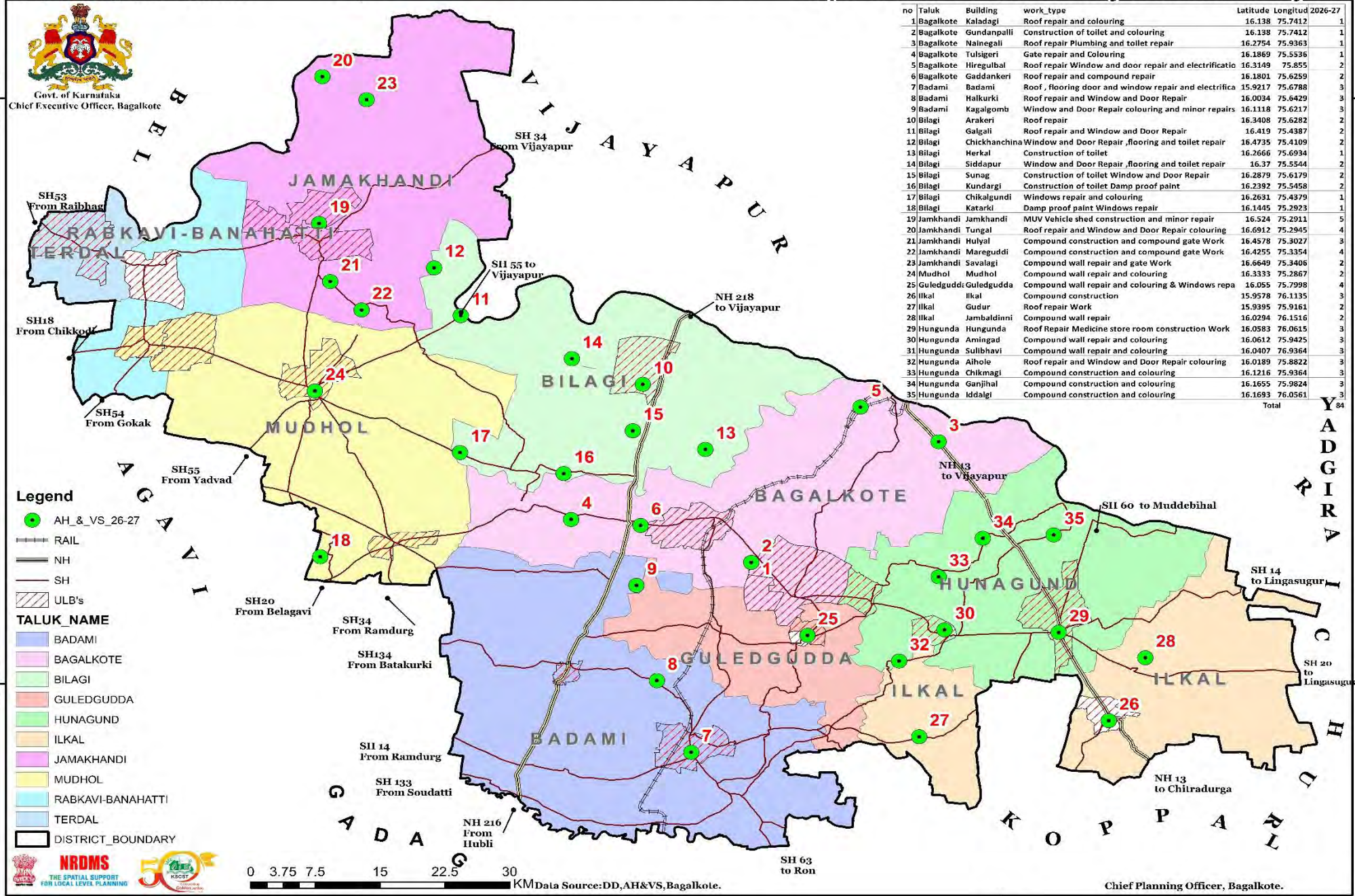
Scheme: Supply of Tool Kit to Rural Artisans Like Carpentry, 2024-25



75°20'0"E

76°0'0"E





no	Taluk	Building	work_type	Latitude	Longitude	2026-27
1	Bagalkote	Kaladagi	Roof repair and colouring	16.138	75.7412	1
2	Bagalkote	Gundanpalli	Construction of toilet and colouring	16.138	75.7412	1
3	Bagalkote	Nainegalli	Roof repair Plumbing and toilet repair	16.2754	75.9363	1
4	Bagalkote	Tulsigeri	Gate repair and Colouring	16.1869	75.5536	1
5	Bagalkote	Hiregulbal	Roof repair Window and door repair and electrificatio	16.3149	75.855	2
6	Bagalkote	Gaddankeri	Roof repair and compound repair	16.1801	75.6259	2
7	Badami	Badami	Roof , flooring door and window repair and electrica	15.9217	75.6788	3
8	Badami	Halkurki	Roof repair and Window and Door Repair	16.0034	75.6429	3
9	Badami	Kagalgomb	Window and Door Repair colouring and minor repairs	16.1118	75.6217	3
10	Bilagi	Arakeri	Roof repair	16.3408	75.6282	2
11	Bilagi	Galgali	Roof repair and Window and Door Repair	16.419	75.4387	2
12	Bilagi	Chickhanchina	Window and Door Repair ,flooring and toilet repair	16.4735	75.4109	2
13	Bilagi	Herkal	Construction of toilet	16.2666	75.6934	1
14	Bilagi	Siddapur	Window and Door Repair ,flooring and toilet repair	16.37	75.5544	2
15	Bilagi	Sunag	Construction of toilet Window and Door Repair	16.2879	75.6179	2
16	Bilagi	Kundargi	Construction of toilet Damp proof paint	16.2392	75.5458	2
17	Bilagi	Chikalgundi	Windows repair and colouring	16.2631	75.4379	1
18	Bilagi	Katarki	Damp proof paint Windows repair	16.1445	75.2923	1
19	Jamkhandi	Jamkhandi	MUV Vehicle shed construction and minor repair	16.524	75.2911	5
20	Jamkhandi	Tungal	Roof repair and Window and Door Repair colouring	16.6912	75.2945	4
21	Jamkhandi	Hulyal	Compound construction and compound gate Work	16.4578	75.3027	3
22	Jamkhandi	Mareguddi	Compound construction and compound gate Work	16.4255	75.3354	4
23	Jamkhandi	Savalagi	Compound wall repair and gate Work	16.6649	75.3406	2
24	Mudhol	Mudhol	Compound wall repair and colouring	16.3333	75.2867	2
25	Guledgudda	Guledgudda	Compound wall repair and colouring & Windows repa	16.055	75.7998	4
26	Ilkal	Ilkal	Compound construction	15.9578	76.1135	3
27	Ilkal	Gudur	Roof repair Work	15.9395	75.9161	2
28	Ilkal	Jambaldinni	Compound wall repair	16.0294	76.1516	2
29	Hungunda	Hungunda	Roof Repair Medicine store room construction Work	16.0583	76.0615	3
30	Hungunda	Amingad	Compound wall repair and colouring	16.0612	75.9425	3
31	Hungunda	Sulbhavi	Compound wall repair and colouring	16.0407	76.9364	3
32	Hungunda	Aihole	Roof repair and Window and Door Repair colouring	16.0189	75.8822	3
33	Hungunda	Chikmagi	Compound construction and colouring	16.1216	75.9364	3
34	Hungunda	Ganjihal	Compound construction and colouring	16.1655	75.9824	3
35	Hungunda	Iddagi	Compound construction and colouring	16.1693	76.0561	3
Total						84



0 3.75 7.5 15 22.5 30 KM Data Source:DD,AH&VS,Bagalkote.

Chief Planning Officer, Bagalkote.



ಕರ್ನಾಟಕ ಸರ್ಕಾರ

ಕಾರ್ಯನಿರ್ವಾಹಕ ಅಧಿಕಾರಿಗಳ ಕಾರ್ಯಾಲಯ, ತಾಲ್ಲೂಕಾ ಪಂಚಾಯತ ಗುಳೇದಗುಡ್ಡ-587203

**OFFICE OF THE EXECUTIVE OFFICER, TALUK PANCHAYAT, GULEDAGUDDA-587203**

ಮಿಂಚಂಚೆ : eotpguledagudda@gmail.com

ಸಂಖ್ಯೆ: ತಾಪಂ/ಬಿಡಿ / 2025-26

ದಿನಾಂಕ: 04/12/2025

ಗೆ,

ಮಾನ್ಯ ಮುಖ್ಯ ಕಾರ್ಯನಿರ್ವಾಹಕ ಅಧಿಕಾರಿಗಳು  
ಜಿಲ್ಲಾ ಪಂಚಾಯತ ಬಾಗಲಕೋಟೆ

ಮಾನ್ಯರೇ,

ವಿಷಯ: ಗುಳೇದಗುಡ್ಡ ತಾಲೂಕಿನ ಗ್ರಾಮ ಪಂಚಾಯತಿಗಳ KML/KMZ Files ಗಳನ್ನು NRDMS  
ಕೇಂದ್ರದ ಮೂಲಕ ತಯಾರಿಸಿ ಸಲ್ಲಿಸುವಂತೆ ಕೂರಿ

ಮೆಲ್ಕಾಣಿಸಿದ ವಿಷಯಕ್ಕೆ ಸಂಬಂಧಿಸಿದಂತೆ, ಗುಳೇದಗುಡ್ಡ ತಾಲೂಕಿನ ಯುಕ್ತದಾರನಲ್ಲಿ  
MGNREGA ನಲ್ಲಿ GAW, Non- GAW ಕೆಲಸ, ಕಾಮಗಾರಿಗಳನ್ನು ಗ್ರಾಮ ಪಂಚಾಯತಿಗಳ KML/KMZ Files  
ಮೂಲಕ ಸಿದ್ಧಪಡಿಸಬೇಕಾಗಿರುವುದರಿಂದ ತಾಲೂಕಿನ ವ್ಯಾಪ್ತಿಯ ಎಲ್ಲಾ ಹಳ್ಳಿಗಳನ್ನೊಳಗೊಂಡಂತೆ ಗ್ರಾಮ  
ಪಂಚಾಯತಿಗಳ KML/KMZ ಅವಶ್ಯಕವಾಗಿದ್ದು.

ಸದರಿ GIS ಮತ್ತು Geo-Metric ಮಾಹಿತಿಹೊಂದಿರುವ KML/KMZ Files ಗಳನ್ನು ಶ್ರೀ  
ಚಂದ್ರಶೇಖರ ಗುಂಡ, NRDMS ಅಧಿಕಾರಿ, ಜಿಲ್ಲಾ ಪಂಚಾಯತ, ಬಾಗಲಕೋಟೆ ರವರಿಂದ ತಯಾರಿಸುವಂತೆ  
ಮಾನ್ಯ ಮುಖ್ಯ ಕಾರ್ಯನಿರ್ವಾಹಕ ಅಧಿಕಾರಿಗಳು, ಜಿಲ್ಲಾ ಪಂಚಾಯತ, ಬಾಗಲಕೋಟೆ ರವರಿಗೆ  
ಗೌರವಪೂರ್ವಕವಾಗಿ ವಿನಂತಿಸುತ್ತೇನೆ.

ಗುಳೇದಗುಡ್ಡ ತಾಲೂಕಿನ ಗ್ರಾಮ ಪಂಚಾಯತಿಗಳ ಎಲ್ಲ ಮಾಹಿತಿಯನ್ನು ಈ ಪತ್ರದೊಂದಿಗೆ  
ಲಗತ್ತಿಸಿ ತಮ್ಮ ಅವಗಾಹನೆಗೆ ಸಲ್ಲಿಸಿದೆ.

"ಧನ್ಯವಾದಗಳೊಂದಿಗೆ"

ತಮ್ಮ ವಿಶ್ವಾಸಿ  
ಕಾರ್ಯನಿರ್ವಾಹಕ ಅಧಿಕಾರಿಗಳು  
ತಾಲ್ಲೂಕಾ ಪಂಚಾಯತ ಗುಳೇದಗುಡ್ಡ

ಕರ್ನಾಟಕ ಸರ್ಕಾರ

**ತಾಲ್ಲೂಕ ಪಂಚಾಯತ ಕಾರ್ಯಾಲಯ, ಬೀಳಗಿ.**

ದೂರವಾಣಿ: 08425275228

ಇಮೇಲ್-[eo-blg.tp.karbgk@nic.in](mailto:eo-blg.tp.karbgk@nic.in)

ಸಂ.ತಾಪಂಬೀ/ಉಖಾಯೋ/ 2025-26

ದಿನಾಂಕ:-05.12.2025

ಗೆ,

ಮಾನ್ಯ ಮುಖ್ಯ ಕಾರ್ಯನಿರ್ವಾಹಕ ಅಧಿಕಾರಿಗಳು  
ಜಿಲ್ಲಾ ಪಂಚಾಯತ ಬಾಗಲಕೋಟೆ

ಮಾನ್ಯರೇ,

ವಿಷಯ: ಬೀಳಗಿ ತಾಲೂಕಿನ ಗ್ರಾಮ ಪಂಚಾಯತಿಗಳ KML/KMZ Files ಗಳನ್ನು  
NRDMS ಕೇಂದ್ರದ ಮೂಲಕ ತಯಾರಿಸಿ ಸಲ್ಲಿಸುವಂತೆ ಕೂರಿ

\*\*\*\*\*

ಮೆಲ್ಕಾಣಿಸಿದ ವಿಷಯಕ್ಕೆ ಸಂಬಂಧಿಸಿದಂತೆ, ಗುಳೇದಗುಡ್ಡ ತಾಲೂಕಿನ  
ಯುಕ್ತದಾರನಲ್ಲಿ KML/KMZ Files MGNREGA GAW, Non- GAW, ಕೆಲಸ ಕಾಮಗಾರಿಗಳನ್ನು ಗ್ರಾಮ  
ಪಂಚಾಯತಿಗಳ KML/KMZ Files ಮೂಲಕ ಸಿದ್ಧಪಡಿಸಬೇಕಾಗಿರುವುದರಿಂದ ತಾಲೂಕಿನ ವ್ಯಾಪ್ತಿಯ  
ಗಿರಿಸಾಗರ, ಹೆಗ್ಗೂರ, ಹೊನ್ನಿಹಾಳ, ಕಂದಗಲ್ಲ, ಕೊರ್ತಿ, ಸುನಗ ಗ್ರಾಮ ಪಂಚಾಯತ  
ಹಳ್ಳಿಗಳನ್ನೊಳಗೊಂಡಂತೆ ಗ್ರಾಮ ಪಂಚಾಯತಿಗಳ KML/KMZ ಅವಶ್ಯಕವಾಗಿದ್ದು.

ಸದರಿ GIS ಮತ್ತು Geo-Metic ಮಾಹಿತಿಹೊಂದಿರುವ KML/KMZ Files ಗಳನ್ನು ಶ್ರೀ  
ಚಂದ್ರಶೇಖರ ಗುಂಡ, NRDMS ಅಧಿಕಾರಿ, ಜಿಲ್ಲಾ ಪಂಚಾಯತ, ಬಾಗಲಕೋಟೆ ರವರಿಂದ  
ತಯಾರಿಸುವಂತೆ ಮಾನ್ಯ ಮುಖ್ಯ ಕಾರ್ಯನಿರ್ವಾಹಕ ಅಧಿಕಾರಿಗಳು, ಜಿಲ್ಲಾ ಪಂಚಾಯತ,  
ಬಾಗಲಕೋಟೆ ರವರಿಗೆ ಗೌರವಪೂರ್ವಕವಾಗಿ ವಿನಂತಿಸುತ್ತೇನೆ.

ಬೀಳಗಿ ತಾಲೂಕಿನ ಗ್ರಾಮ ಪಂಚಾಯತಿಗಳ ಎಲ್ಲ ಮಾಹಿತಿಯನ್ನು ಈ ಪತ್ರದೊಂದಿಗೆ  
ಲಗತ್ತಿಸಿ ತಮ್ಮ ಅವಗಾಹನೆಗೆ ಸಲ್ಲಿಸಿದೆ.

"ಧನ್ಯವಾದಗಳೊಂದಿಗೆ"

ತಮ್ಮ ವಿಶ್ವಾಸಿ

ಕಾರ್ಯನಿರ್ವಾಹಕ ಅಧಿಕಾರಿಗಳು  
ತಾಲ್ಲೂಕ ಪಂಚಾಯತ ಬೀಳಗಿ

ಪ್ರತಿ: ಕಚೇರಿ ಕಡತಕ್ಕೆ

# BILAGI TALUKA GIRISAGARGP.kmz

**Legend**  
GIRISAGARGP.kmz



Girisagar

Muttaladinni

Koppa S.R

adagandi

Bee

Honnihal

Kandagal

Megha Engineering & Infrastructure Limited...

Google Earth

Image © 2026 Airbus

Honnihal

Kandagal Shri Kan...keshw



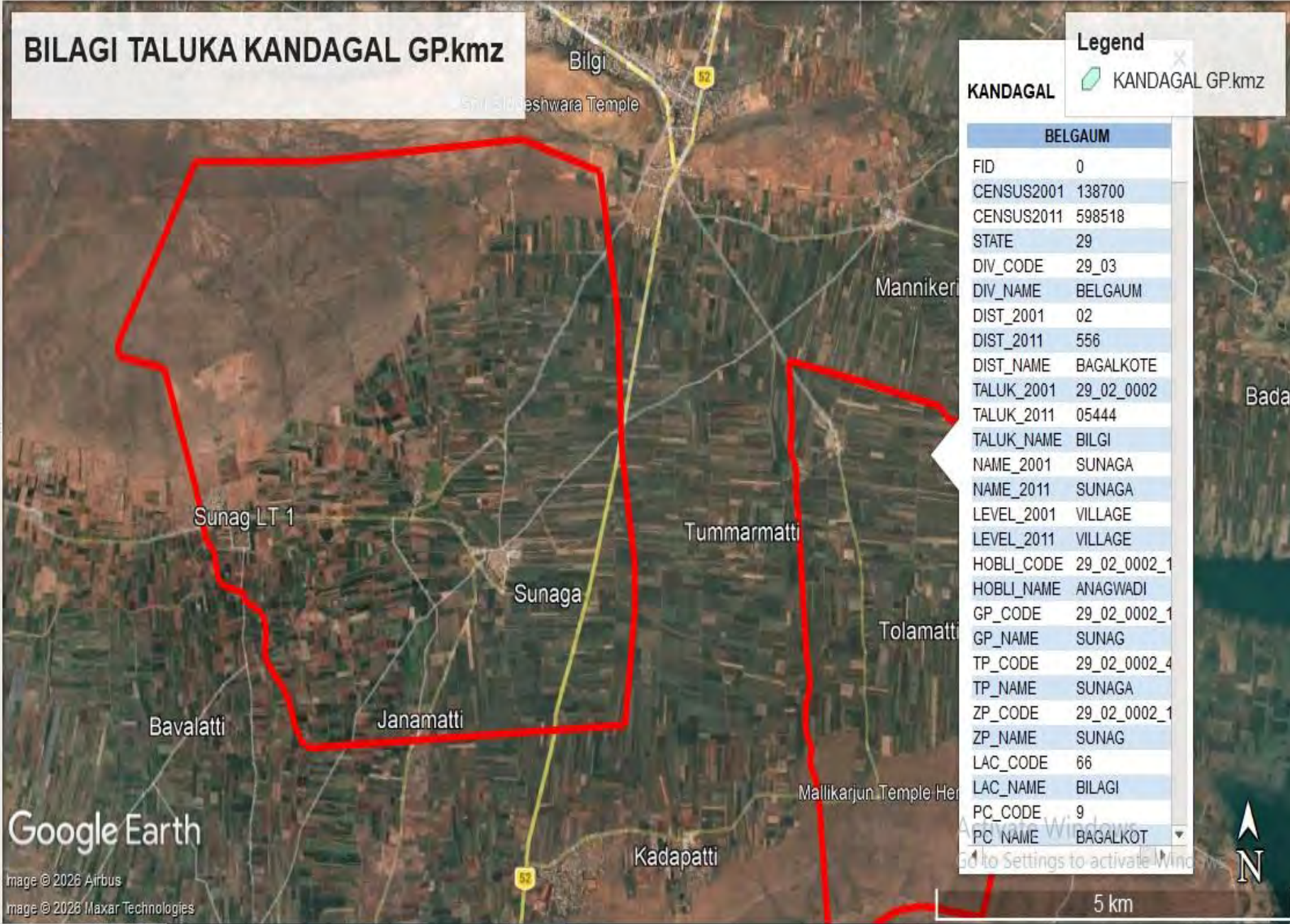
2 km

Search

Map Options Resolution: Current (1116x632) Save Image...

ex: Tokyo, Japan Get Directions History

- Places
- My Places
    - Sightseeing Tour
      - Make sure 3D Buildings layer is checked
  - Temporary Places
    - KANDAGAL.kmz



Legend

- KANDAGAL GP.kmz

BELGAUM	
FID	0
CENSUS2001	138700
CENSUS2011	598518
STATE	29
DIV_CODE	29_03
DIV_NAME	BELGAUM
DIST_2001	02
DIST_2011	556
DIST_NAME	BAGALKOTE
TALUK_2001	29_02_0002
TALUK_2011	05444
TALUK_NAME	BILGI
NAME_2001	SUNAGA
NAME_2011	SUNAGA
LEVEL_2001	VILLAGE
LEVEL_2011	VILLAGE
HOBLI_CODE	29_02_0002_1
HOBLI_NAME	ANAGWADI
GP_CODE	29_02_0002_1
GP_NAME	SUNAG
TP_CODE	29_02_0002_4
TP_NAME	SUNAGA
ZP_CODE	29_02_0002_1
ZP_NAME	SUNAG
LAC_CODE	66
LAC_NAME	BILGI
PC_CODE	9
PC_NAME	BAGALKOT

Layers

- Primary Database
  - Announcements
  - Borders and Labels
  - Places
  - Photos
  - Roads
  - 3D Buildings
  - Weather
  - Gallery
  - More
  - Terrain

Google Earth  
 Image © 2026 Airbus  
 Image © 2026 Maxar Technologies

▼ Search

Search



Map Options Resolution: Current (1154x632) Save Image... X

ex: pizza near NYC

Get Directions History

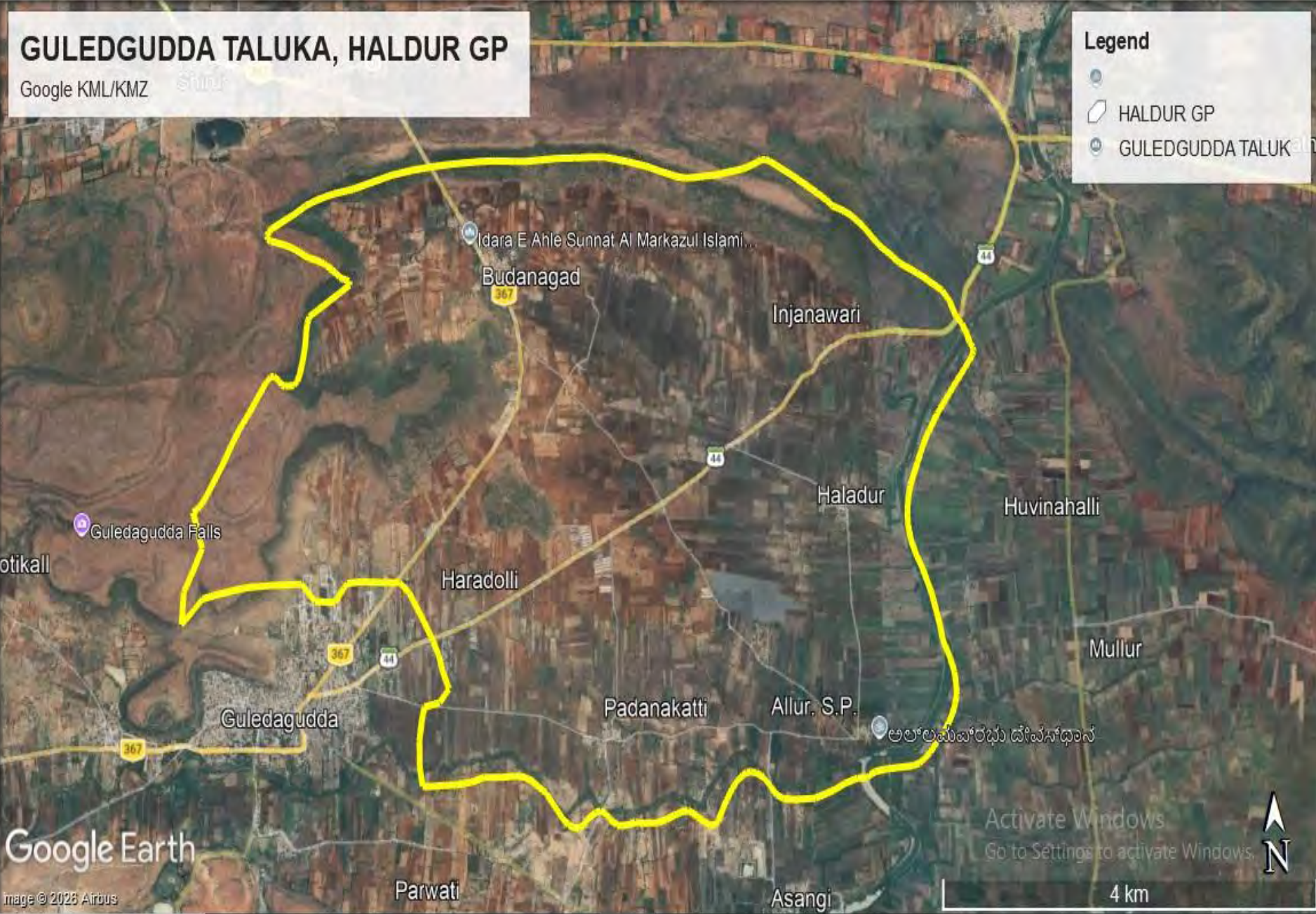
▼ Places

- My Places
  - Sightseeing Tour
    - Make sure 3D Buildings layer is checked
- Temporary Places
  - HALDUR



▼ Layers

- Primary Database
- Announcements
- Borders and Labels
- Places
- Photos
- Roads
- 3D Buildings
- Weather
- Gallery
- More
- Terrain



Google Earth

image © 2026 Airbus

Activate Windows  
Go to Settings to activate Windows.



Search



Map Options Resolution: Current (1116x632) Save Image...

Search results: Tokyo, Japan

Get Directions History

Places

- My Places
  - Sightseeing Tour
    - Make sure 3D Buildings layer is checked
- Temporary Places
  - MANGALAGUDDA

Layers

- Primary Database
  - Announcements
  - Borders and Labels
  - Places
  - Photos
  - Roads
  - 3D Buildings
  - Weather
  - Gallery
  - More
  - Terrain

## GULEDGUDDA TALUKA MANGALAGUDDA

**Legend**

█ MANGALAGUDDA GP

**BELGAUM**

BELGAUM	
FID	0
CENSUS2001	156300
CENSUS2011	598694
STATE	29
DIV_CODE	29_03
DIV_NAME	BELGAUM
DIST_2001	02
DIST_2011	556
DIST_NAME	BAGALKOTE
TALUK_2001	29_02_0004
TALUK_2011	05446
TALUK_NAME	BADAMI
NAME_2001	MANGALAGUDD
NAME_2011	MANGALAGUDD
LEVEL_2001	VILLAGE
LEVEL_2011	VILLAGE
HOBLI_CODE	29_02_0004_2
HOBLI_NAME	GULEDGUDD
GP_CODE	29_02_0004_36
GP_NAME	MANGALAGUDD
TP_CODE	29_02_0004_6
TP_NAME	PATTADAKAL
ZP_CODE	29_02_0004_2
ZP_NAME	HANSANOOR
LAC_CODE	69
LAC_NAME	BADAMI
PC_CODE	9
PC_NAME	BAGALKOT



ಕರ್ನಾಟಕ ಸರ್ಕಾರ  
(ಕಂದಾಯ ಇಲಾಖೆ)

**ತಹಶೀಲದ್ದಾರ ಕಾರ್ಯಾಲಯ ರಬಕವಿ-ಬನಹಟ್ಟಿ**

ದೂರವಾಣಿ ಸಂಖ್ಯೆ:08353-230555

E Mail:tasil.rbnt@gmail.com

ಕ್ಯ.ಆರ್.ಆರ್.ಸಿ/ಸಿರ್- /2025-26

ದಿನಾಂಕ: 03-12-2025

ಗೆ,  
ಮಾನ್ಯ ಮುಖ್ಯ ಕಾರ್ಯನಿರ್ವಾಹಕ ಅಧಿಕಾರಿಗಳು  
ಜಿಲ್ಲಾ ಪಂಚಾಯತ ಬಾಗಲಕೋಟೆ

ಮಾನ್ಯರೇ,

ವಿಷಯ: ರಬಕವಿ-ಬನಹಟ್ಟಿ ತಾಲೂಕು, ಮಹಾಲಿಂಗಪುರ ಕಂದಾಯ ಹಾಗೂ ರಬಕವಿ-ಬನಹಟ್ಟಿ ಕಂದಾಯ ವ್ಯಾಪ್ತಿಯ ಹಳ್ಳಿಗಳ ನಕ್ಷೆಯನ್ನು NRDMS ಕೇಂದ್ರದ ಮೂಲಕ ತಯಾರಿಸಿ ಕೊಡುವಂತೆ ವಿನಂತಿ.

\*\*\*\*\*

ಉಲ್ಲೇಖಿಸಿದ ವಿಷಯದ ಪ್ರಕಾರ, ರಬಕವಿ-ಬನಹಟ್ಟಿ ತಾಲೂಕಿನ ಆಡಳಿತಾತ್ಮಕ ಹಾಗೂ ಅಭಿವೃದ್ಧಿ ಕಾರ್ಯಕ್ರಮಗಳ ನಿಖರವಾದ ರೂಪರೇಷಗಳನ್ನು ಸಿದ್ಧಪಡಿಸುವ ಸಲುವಾಗಿ ತಾಲೂಕಿನ 1)ಮಹಾಲಿಂಗಪುರ ಕಂದಾಯ, 2)ರಬಕವಿ-ಬನಹಟ್ಟಿ ಕಂದಾಯ ಹಾಗೂ 3)ರಬಕವಿ ಬನಹಟ್ಟಿ ತಾಲೂಕಿನ ವ್ಯಾಪ್ತಿಯ ಎಲ್ಲಾ ಹಳ್ಳಿಗಳ ನಕ್ಷೆಗಳನ್ನು ಮಾಡುವುದು ಅತ್ಯಂತ ಅಗತ್ಯವಾಗಿದೆ. ನಕ್ಷೆ ತಯಾರಿಕೆ ಪ್ರಕ್ರಿಯೆಯಲ್ಲಿ ಭೌಗೋಳಿಕ ಮಾಹಿತಿ ವ್ಯವಸ್ಥೆ (GIS) ಹಾಗೂ ಸ್ಪೇಷಿಯಲ್ ಡೇಟಾ ಪ್ರಕ್ರಿಯೆಗಳಿಗೆ ವಿಶೇಷ ಪರಿಣತಿಯನ್ನು ಹೊಂದಿರುವ ಶ್ರೀ ಚಂದ್ರಶೇಖರ ಗುಂಡ್ ನRDMS ಅಧಿಕಾರಿ ರವರಿಗೆ ಈ ಕಾರ್ಯವನ್ನು ನಿರ್ವಹಿಸುವಂತೆ ವಿನಂತಿಸಲಾಗುತ್ತಿದೆ. NRDMS ಕೇಂದ್ರದ ವಿಜ್ಞಾನಪೂರ್ಣ, ನಿಖರ ಹಾಗೂ ಇತ್ತೀಚಿನ ಡೇಟಾದ ಆಧಾರದ ಮೇಲೆ ನಕ್ಷೆಗಳನ್ನು ಸಿದ್ಧಪಡಿಸಲು ಸಾಮರ್ಥ್ಯ ಹೊಂದಿರುವುದರಿಂದ, ತಾಲೂಕು ಮಟ್ಟದ ಯೋಜನೆ ಹಾಗೂ ಕಂದಾಯ ನಕ್ಷೆ ನಿರ್ವಹಣೆ ಸುಗಮವಾಗಲಿದೆ. ಅದಕ್ಕಾಗಿ, ಸದರಿ ನಕ್ಷೆಗಳನ್ನು ತಯಾರಿಸಿ ಕೊಡಿಸುವಂತೆ ಮಾನ್ಯ ಮುಖ್ಯ ಕಾರ್ಯನಿರ್ವಾಹಕ ಅಧಿಕಾರಿಗಳಿಗೆ ಗೌರವಪೂರ್ವಕವಾಗಿ ವಿನಂತಿಸುತ್ತೇನೆ. ಈ ಸಂಬಂಧ ಅಗತ್ಯವಾದ ಎಲ್ಲಾ ಮಾಹಿತಿಯನ್ನು ಈ ಪತ್ರದೊಂದಿಗೆ ಲಗತ್ತಿಸಿದೆ

ಧನ್ಯವಾದಗಳೊಂದಿಗೆ,

ತಮ್ಮ ವಿಶ್ವಾಸಿ

Digitally signed by  
Girish Bhimanna Swadi  
ತಹಶೀಲದ್ದಾರ 04/12/2025  
16:14:15

ದಿನಾಂಕ: 03/12/2025  
ಸ್ಥಳ: ರಬಕವಿ-ಬನಹಟ್ಟಿ

ಪ್ರತಿಗಳು ಗೌರವಪೂರ್ವಕವಾಗಿ

1. ಮಾನ್ಯ ಜಿಲ್ಲಾಧಿಕಾರಿಗಳು ಮತ್ತು ದಂಡಾಧಿಕಾರಿಗಳು, ಬಾಗಲಕೋಟೆ ಜಿಲ್ಲೆ
2. ಮುಖ್ಯ ಯೋಜನಾಧಿಕಾರಿಗಳು ಜಿಲ್ಲಾ ಪಂಚಾಯತ, ಬಾಗಲಕೋಟೆ
3. ಶ್ರೀ ಚಂದ್ರಶೇಖರ ಗುಂಡ್ ತಾಂತ್ರಿಕ ಅಧಿಕಾರಿ, NRDMS ಕೇಂದ್ರ ಜಿಲ್ಲಾ ಪಂಚಾಯತ, ಬಾಗಲಕೋಟೆ
4. ಆಯುಕ್ತರು ಕಂದಾಯ ಇಲಾಖೆ ಕಂದಾಯ ಆಯುಕ್ತಾಲಯ, ಬೆಂಗಳೂರು



ಕರ್ನಾಟಕ ಸರ್ಕಾರ  
**ಜಿಲ್ಲಾ ಪಂಚಾಯತ ಬಾಗಲಕೋಟೆ**

ದೂರವಾಣಿ ಸಂಖ್ಯೆ:08354-235576

Email Id:cpo.zp.karbgk@nic.in

ಸಂ.ಜಿಪಂಚಾ/ಯೋಜಿಪಂ/ಲಿಂಡಾ/ವಿನಿಡಿ-01/2025-26

ದಿನಾಂಕ:03-12-2025.

**ಸಭೆಯ ಸೂಚನಾ ಪತ್ರ**

ಮಾನ್ಯ ಮುಖ್ಯ ಕಾರ್ಯನಿರ್ವಾಹಕ ಅಧಿಕಾರಿಗಳು, ಜಿಲ್ಲಾ ಪಂಚಾಯತ, ಬಾಗಲಕೋಟೆ ರವರ ಅಧ್ಯಕ್ಷತೆಯಲ್ಲಿ ದಿನಾಂಕ:05-12-2025 ರಂದು ಬೆಳಿಗ್ಗೆ 11-00 ಘಂಟೆಗೆ ಜಿಲ್ಲಾ ಪಂಚಾಯತಿ, ಸ್ವಾಮಿ ಸಮಿತಿ ನೃಗಾ ಭವನದಲ್ಲಿ 2025-26ನೇ ಸಾಲಿನ ಜಿಲ್ಲಾ ಪಂಚಾಯತ ಲಿಂಕ್ ಡಾಕ್ಯೂಮೆಂಟ್ ಅನುದಾನದ ಎಂ.ಎಂ.ಆರ್ ಹಾಗೂ ಜಿಲ್ಲಾ ಪಂಚಾಯತಿ ಅನಿರ್ಬಂಧಿತ ಅನುದಾನದ ಕುರಿತು ಪ್ರಗತಿ ಪರಿಶೀಲನಾ ಸಭೆಯನ್ನು ಹಮ್ಮಿಕೊಳ್ಳಲಾಗಿರುತ್ತದೆ.

ಆದುದರಿಂದ ಸದರಿ ಸಭೆಗೆ ಅಗತ್ಯ ಮಾಹಿತಿಯೊಂದಿಗೆ ಸಂಬಂಧಿಸಿದ ಜಿಲ್ಲೆಯ ಎಲ್ಲಾ ಜಿಲ್ಲಾಮಟ್ಟದ ಅಧಿಕಾರಿಗಳು ಕಡ್ಡಾಯವಾಗಿ ಬೆಳಿಗ್ಗೆ 10.45 ಘಂಟೆಯೊಳಗೆ ಸಭೆಗೆ ಹಾಜರಾಗಲು ಈ ಮೂಲಕ ಕೋರಲಾಗಿದೆ.

ಮುಖ್ಯ ಯೋಜನಾಧಿಕಾರಿಗಳು  
ಜಿಲ್ಲಾ ಪಂಚಾಯತ ಬಾಗಲಕೋಟೆ

**ಪ್ರತಿಯನ್ನು ಮಾಹಿತಿಗಾಗಿ:**

1. ಉಪ ಕಾರ್ಯದರ್ಶಿಗಳು, ಜಿಲ್ಲಾ ಪಂಚಾಯತ, ಬಾಗಲಕೋಟೆ.
2. ಮುಖ್ಯ ಯೋಜನಾಧಿಕಾರಿಗಳು, ಜಿಲ್ಲಾ ಪಂಚಾಯತ, ಬಾಗಲಕೋಟೆ.
3. ಮುಖ್ಯ ಲೆಕ್ಕಾಧಿಕಾರಿಗಳು, ಜಿಲ್ಲಾ ಪಂಚಾಯತ, ಬಾಗಲಕೋಟೆ.
4. ಯೋಜನಾ ನಿರ್ದೇಶಕರು,(ಡಿಆರ್‌ಡಿಎ) ಜಿಲ್ಲಾ ಪಂಚಾಯತ, ಬಾಗಲಕೋಟೆ.
5. ಜಂಟಿ ನಿರ್ದೇಶಕರು, ಕೃಷಿ ಇಲಾಖೆ, ಬಾಗಲಕೋಟೆ.
6. ಕಾರ್ಯಪಾಲಕ, ಅಭಿಯಂತರರು, ಪಂಚಾಯತ ರಾಜ್ (ಇಂ) ವಿಭಾಗ, ಬಾಗಲಕೋಟೆ.
7. ಜಿಲ್ಲಾ ಆರೋಗ್ಯ ಮತ್ತು ಕುಟುಂಬ ಕಲ್ಯಾಣಾಧಿಕಾರಿಗಳು, ಬಾಗಲಕೋಟೆ.
8. ಜಿಲ್ಲಾ ಆಯುಷ್ ಅಧಿಕಾರಿಗಳು, ಬಾಗಲಕೋಟೆ.
9. ಜಿಲ್ಲಾ ಅಧಿಕಾರಿಗಳು, ಹಿಂದುಳಿದ ವರ್ಗಗಳ ಕಲ್ಯಾಣ ಇಲಾಖೆ, ಬಾಗಲಕೋಟೆ.
10. ಜಿಲ್ಲಾ ಅಧಿಕಾರಿಗಳು, ಅಲ್ಪ ಸಂಖ್ಯಾತರ ಕಲ್ಯಾಣ ಇಲಾಖೆ, ಬಾಗಲಕೋಟೆ.
11. ಜಿಲ್ಲಾ ವಯಸ್ಕರ ಶಿಕ್ಷಣಾಧಿಕಾರಿಗಳು, ಸಾರ್ವಜನಿಕ ಶಿಕ್ಷಣ ಇಲಾಖೆ, ಬಾಗಲಕೋಟೆ.
12. ಜಿಲ್ಲಾ ವಿಕಲಚೇತನರ ಕಲ್ಯಾಣಾಧಿಕಾರಿಗಳು, ಬಾಗಲಕೋಟೆ.
13. ಉಪ ಅರಣ್ಯ ಸಂರಕ್ಷಣಾಧಿಕಾರಿಗಳು, ಸಾಮಾಜಿಕ ಅರಣ್ಯ ವಿಭಾಗ, ಬಾಗಲಕೋಟೆ.
14. ಉಪ ನಿರ್ದೇಶಕರು, ಮಹಿಳಾ ಮತ್ತು ಮಕ್ಕಳ ಅಭಿವೃದ್ಧಿ ಇಲಾಖೆ, ಬಾಗಲಕೋಟೆ.
15. ಉಪ ನಿರ್ದೇಶಕರು, ಶಾಲಾ ಶಿಕ್ಷಣ ಇಲಾಖೆ, ಬಾಗಲಕೋಟೆ.
16. ಉಪ ನಿರ್ದೇಶಕರು, ಸಮಾಜ ಕಲ್ಯಾಣ ಇಲಾಖೆ, ಬಾಗಲಕೋಟೆ.
17. ಉಪ ನಿರ್ದೇಶಕರು, ತೋಟಗಾರಿಕೆ ಇಲಾಖೆ, ಬಾಗಲಕೋಟೆ.
18. ಉಪ ನಿರ್ದೇಶಕರು, ಪಶುಪಾಲನ ಇಲಾಖೆ, ಬಾಗಲಕೋಟೆ.
19. ಉಪ ನಿರ್ದೇಶಕರು, ರೇಷ್ಮೆ ಇಲಾಖೆ, ಬಾಗಲಕೋಟೆ.
20. ಉಪ ನಿರ್ದೇಶಕರು, ಖಾದಿ ಗ್ರಾಮೋದ್ಯಮ ಇಲಾಖೆ, (ಗ್ರಾ.ಕೃ) ಬಾಗಲಕೋಟೆ.
21. ಉಪ ನಿರ್ದೇಶಕರು, ಕೃಷಿ ಮತ್ತು ಜವಳಿ ಇಲಾಖೆ, ಬಾಗಲಕೋಟೆ.
22. ಉಪ ನಿರ್ದೇಶಕರು, ಮೀನುಗಾರಿಕೆ ಇಲಾಖೆ, ಬಾಗಲಕೋಟೆ.
23. ಉಪ ನಿಬಂಧಕರು, ಸಹಕಾರ ಇಲಾಖೆ, ಬಾಗಲಕೋಟೆ.
24. ಸಹಾಯಕ ನಿರ್ದೇಶಕರು, ಯುವಜನ ಸೇವಾ ಮತ್ತು ಕ್ರೀಡಾ ಇಲಾಖೆ, ಬಾಗಲಕೋಟೆ.
25. ಸಹಾಯಕ ನಿರ್ದೇಶಕರು, ಕೃಷಿ ಮಾರಾಟ ಇಲಾಖೆ, ಬಾಗಲಕೋಟೆ.

# KARNATAKA

75°5'0"E

75°10'0"E

BAGALKOTE District

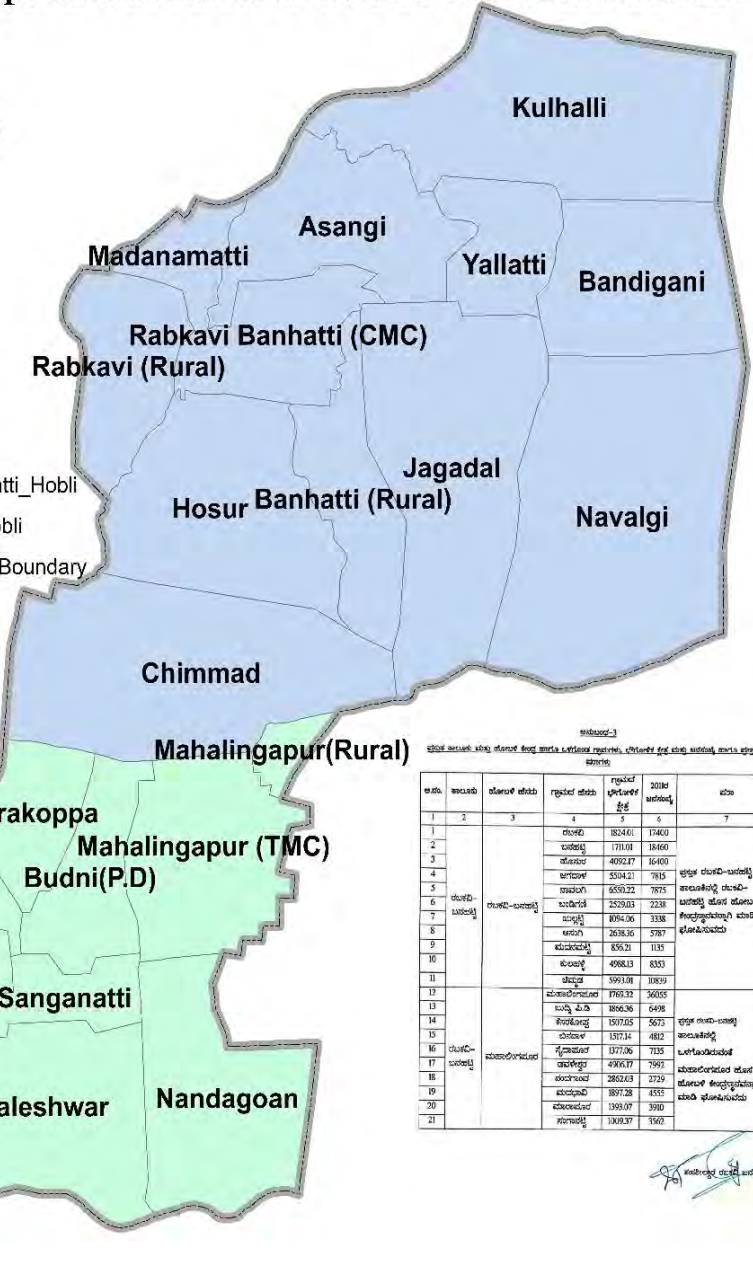
## Proposal Hoblies for RABKAVI-BANHATTI Taluka



Govt. of Karnataka  
Deputy Commissioner  
Bagalkote Dist.

### Legend

- Rabkavi-Banahatti\_Hobli
- Mahalingpur\_Hobli
- R\_ & B\_Taluka\_Boundary




ಅನುಬಂಧ-1  
ಇಲ್ಲಿನ ಅಂಕಗಳು ಕೆಳಕಂಡಂತೆ ದತ್ತ ಮಾಹಿತಿಗಳನ್ನು ಸೂಚಿಸುತ್ತವೆ. ಇಲ್ಲಿನಲ್ಲಿ ದತ್ತ ಅಂಕಗಳನ್ನು ಮೂಲಕ ಪರಿಶೀಲಿಸಿ  
ಕೊಡಿ.

ಕ್ರ.ಸಂ.	ಅನುಬಂಧ	ವಿಸ್ತಾರ ವಿಸ್ತಾರ	ರೈತರ ಸಂಖ್ಯೆ	ರೈತರ ಸಂಖ್ಯೆ	2011ರ ಜನಸಂಖ್ಯೆ	ಮಾಹಿತಿ
1	2	3	4	5	6	7
1			1824.61	1740.0		
2			1711.03	1640.0		
3			4092.17	1640.0		
4			5504.21	7815		ಇಲ್ಲಿ ರೂರಲ್-ಟೌನ್ಶಿಪ್
5			6593.22	7815		ಟೌನ್ಶಿಪ್ ವಿಸ್ತಾರ ವಿಸ್ತಾರ
6	ರೂರಲ್-ಟೌನ್ಶಿಪ್		2529.03	2238		ಇಲ್ಲಿನಲ್ಲಿ ರೂರಲ್-ಟೌನ್ಶಿಪ್ ವಿಸ್ತಾರ ವಿಸ್ತಾರ
7			8094.06	3338		ಇಲ್ಲಿನಲ್ಲಿ ರೂರಲ್-ಟೌನ್ಶಿಪ್ ವಿಸ್ತಾರ ವಿಸ್ತಾರ
8			2638.36	5787		ಇಲ್ಲಿನಲ್ಲಿ ರೂರಲ್-ಟೌನ್ಶಿಪ್ ವಿಸ್ತಾರ ವಿಸ್ತಾರ
9			856.21	1135		
10			4988.13	8353		
11			5993.08	10839		
12			1789.29	26055		
13			886.38	6598		
14			1597.05	5675		ಇಲ್ಲಿ ರೂರಲ್-ಟೌನ್ಶಿಪ್ ವಿಸ್ತಾರ ವಿಸ್ತಾರ
15			1577.34	4822		ಟೌನ್ಶಿಪ್ ವಿಸ್ತಾರ ವಿಸ್ತಾರ
16	ರೂರಲ್-ಟೌನ್ಶಿಪ್		1777.06	7135		ಟೌನ್ಶಿಪ್ ವಿಸ್ತಾರ ವಿಸ್ತಾರ
17			4766.17	7993		ಟೌನ್ಶಿಪ್ ವಿಸ್ತಾರ ವಿಸ್ತಾರ
18			2862.63	2729		ಟೌನ್ಶಿಪ್ ವಿಸ್ತಾರ ವಿಸ್ತಾರ
19			8877.28	4552		ಟೌನ್ಶಿಪ್ ವಿಸ್ತಾರ ವಿಸ್ತಾರ
20			1965.07	3980		ಟೌನ್ಶಿಪ್ ವಿಸ್ತಾರ ವಿಸ್ತಾರ
21			1009.37	1507		

*(Signature)*

Deputy Commissioner  
Bagalkote Dist.



75°5'0"E

75°10'0"E



75°5'0"E

# KARNATAKA

75°10'0"E

BAGALKOTE District

## RABKAVI-BANHATTI Hobli Map



Govt. of Karnataka  
Deputy Commissioner  
Bagalkote Dist.


ಅನುಬಂಧ-1  
ಇಲ್ಲಿನ ಅಂಕಗಳು ಕೆಳಕಂಡಂತೆ ದತ್ತ ಮಾಹಿತಿಗಳನ್ನು ಸೂಚಿಸುತ್ತವೆ. ಇಲ್ಲಿನಲ್ಲಿ ದತ್ತ ಅಂಕಗಳನ್ನು ಮೂಲಕ ಪರಿಶೀಲಿಸಿ  
ಕೊಡಿ.

ಕ್ರ.ಸಂ.	ಅನುಬಂಧ	ವಿಸ್ತಾರ ವಿಸ್ತಾರ	ರೈತರ ಸಂಖ್ಯೆ	ರೈತರ ಸಂಖ್ಯೆ	2011ರ ಜನಸಂಖ್ಯೆ	ಮಾಹಿತಿ
1	2	3	4	5	6	7
1			1824.61	1740.0		
2			1711.03	1640.0		
3			4092.17	1640.0		
4			5504.21	7815		
5			6593.22	7815		
6	ರೂರಲ್-ಟೌನ್ಶಿಪ್		2529.03	2238		ಇಲ್ಲಿನಲ್ಲಿ ರೂರಲ್-ಟೌನ್ಶಿಪ್ ವಿಸ್ತಾರ ವಿಸ್ತಾರ
7			8094.06	3338		ಇಲ್ಲಿನಲ್ಲಿ ರೂರಲ್-ಟೌನ್ಶಿಪ್ ವಿಸ್ತಾರ ವಿಸ್ತಾರ
8			2638.36	5787		ಇಲ್ಲಿನಲ್ಲಿ ರೂರಲ್-ಟೌನ್ಶಿಪ್ ವಿಸ್ತಾರ ವಿಸ್ತಾರ
9			856.21	1135		
10			4988.13	8353		
11			5993.08	10839		

*(Signature)*

### Legend

- RABKAVI\_BANAHATTI
- RABKAVI\_BANAHATTI BOUNDARY



75°5'0"E

75°10'0"E



75°0'0"E

# KARNATAKA

75°10'0"E

## BAGALKOTE District

### Terdal Taluk



Govt. of Karnataka  
Deputy Commissioner  
Bagalkote Dist.

## Proposal Villages for New Hobli Mahalingpu and New Hobli Rabkavi-Banhatti Map

16°30'0"N



16°30'0"N

BELGAUM Dist.



FOI O C C

**Legend**

- New Hobli Proposal
- Terdal\_Villages
- Rabkvi-Banhatti

16°20'0"N



75°0'0"E

75°10'0"E

16°20'0"N

75°0'0"E

# KARNATAKA

75°10'0"E

## BAGALKOTE District



Govt. of Karnataka  
Deputy Commissioner  
Bagalkote Dist.

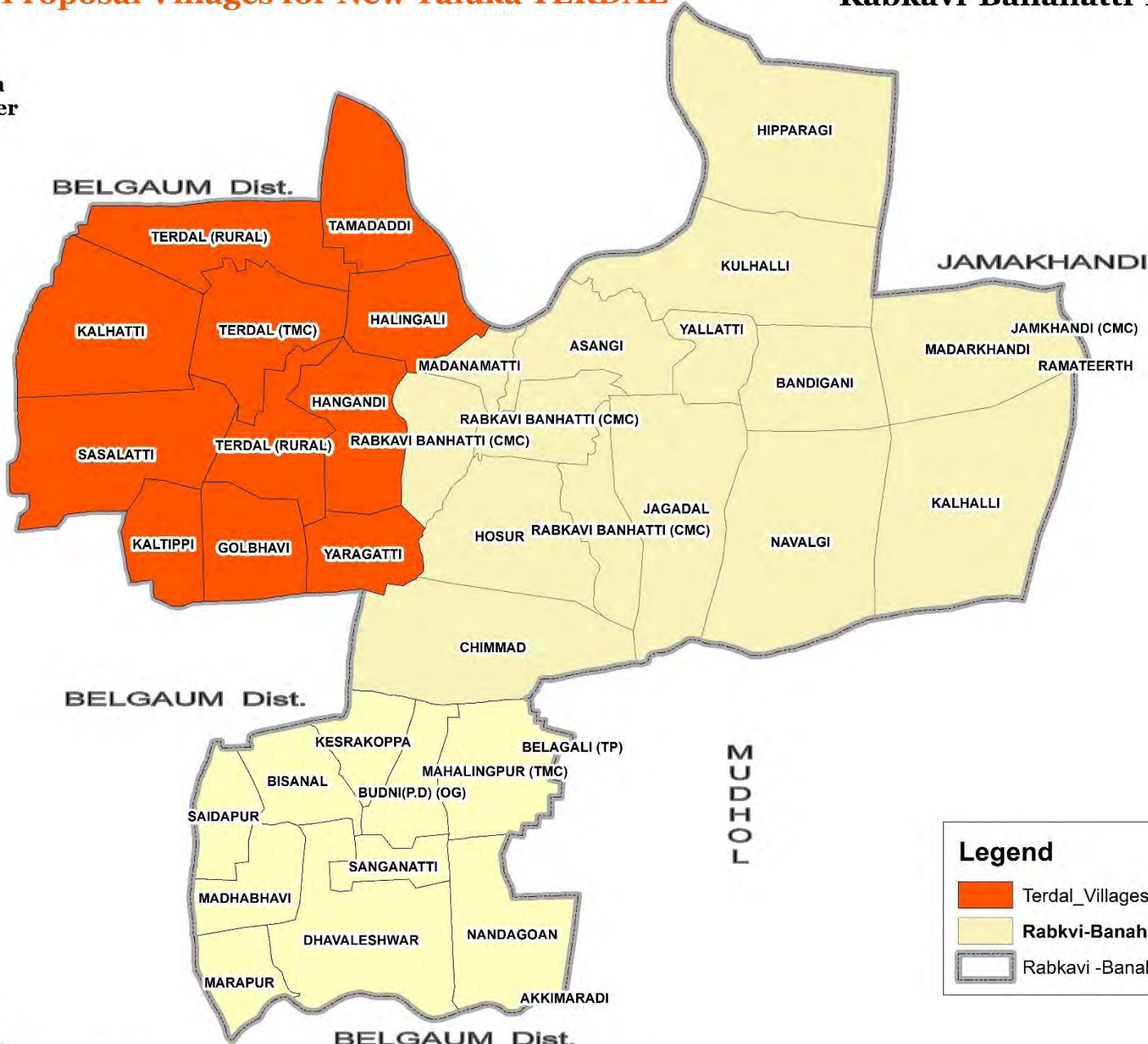
### Proposal Villages for New Taluka TERDAL

### Rabkavi-Banahatti Taluk



16°30'0"N

16°30'0"N

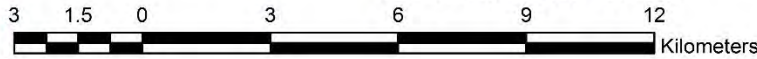


**Legend**

- Terdal\_Villages
- Rabkvi-Banahatti
- Rabkavi -Banahatti Boundary

16°20'0"N

16°20'0"N



75°0'0"E

75°10'0"E

75°0'0"E

# KARNATAKA

BAGALKOTE District

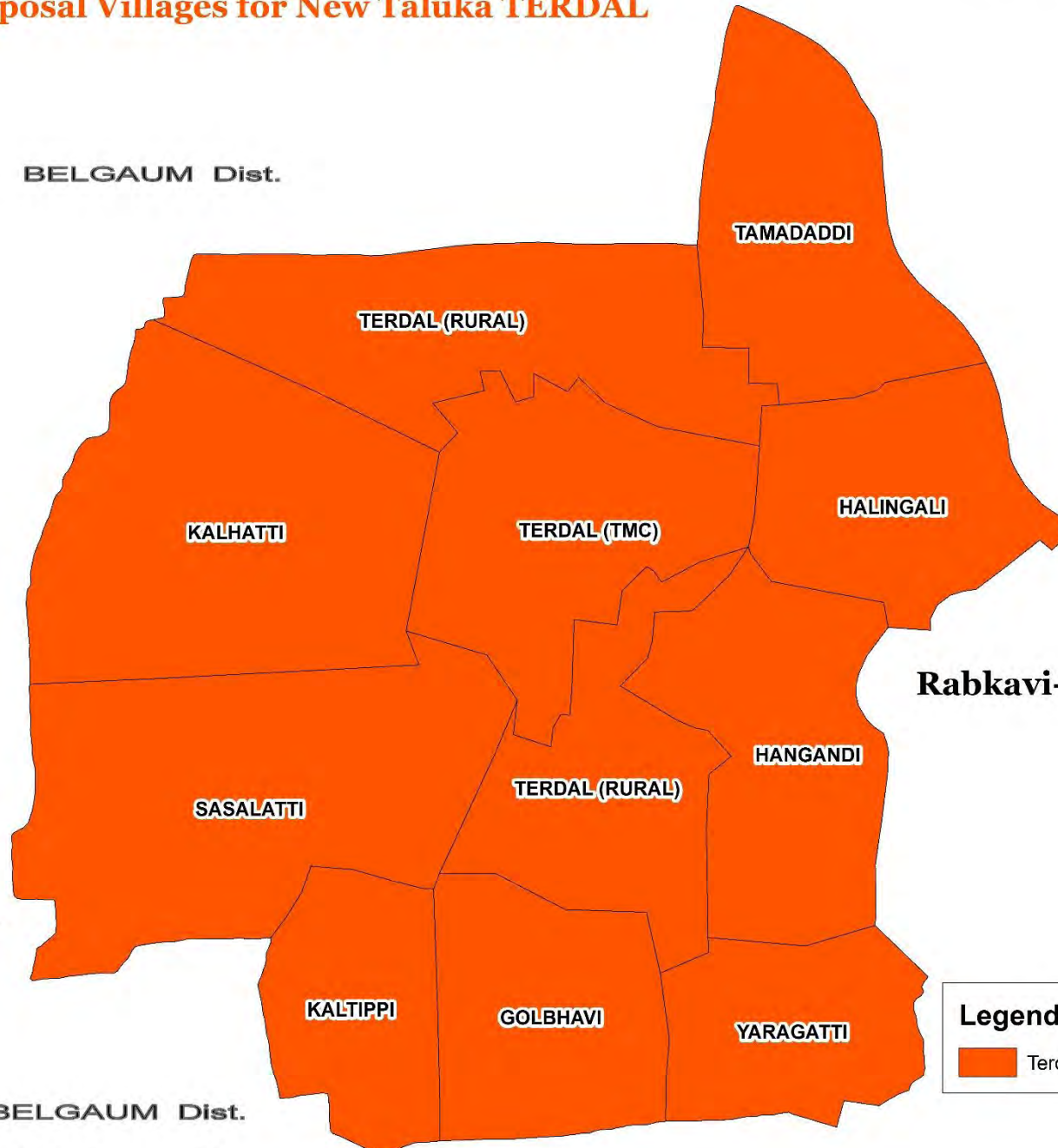


Govt. of Karnataka  
Deputy Commissioner  
Bagalkote Dist.

## Proposal Villages for New Taluka TERDAL



BELGAUM Dist.



16°30'0"N

16°30'0"N

BELGAUM Dist.

BELGAUM Dist.

**Legend**

Terdal\_Villages



75°0'0"E



ಕರ್ನಾಟಕ ಸರ್ಕಾರ  
ಜಿಲ್ಲಾ ಪಂಚಾಯತಿ ಬಾಗಲಕೋಟೆ

ದೂರವಾಣಿ ಸಂಖ್ಯೆ:08354-235576

Email Id:cpo.zp.karbgk@nic.in

ಸಂ:ಜಿಪಂಬಾ/ಯೋವಿ/DHDR/ವಿನಿಡಿ-39/2025-26

ದಿನಾಂಕ:20-01-2026

**ಕಚೇರಿ ಆದೇಶ**

**ವಿಷಯ:** ದಿನಾಂಕ:22-01-2026 ರಂದು ಜರಗುವ ಜಿಲ್ಲಾ ಮಾನವ ಅಭಿವೃದ್ಧಿ ವರದಿ-2025 ಹಾಗೂ ಜಿಲ್ಲಾ ಸಮಗ್ರ ಮತ್ತು ಸುಸ್ಥಿರ ಜಿಲ್ಲಾ ಅಭಿವೃದ್ಧಿ ದೂರದೃಷ್ಟಿ ಯೋಜನೆ-2031 ರ ವರದಿಗಳ ತಯಾರಿಕೆಗೆ ಸಂಬಂಧಿಸಿದಂತೆ "ಜಿಲ್ಲಾ ಮಟ್ಟದ ತರಬೇತಿ ಕಾರ್ಯಾಗಾರ" ವಿವಿಧ ಕೆಲಸಗಳನ್ನು ಅಧಿಕಾರಿಗಳು / ಸಿಬ್ಬಂದಿಗಳನ್ನು ನಿರ್ವಹಿಸುವ ಕುರಿತು.

**ಉಲ್ಲೇಖ:** ಸರ್ಕಾರದ ಪತ್ರ ಸಂಖ್ಯೆ: ಪಿಡಿಎಸ್ / ಹೆಚ್‌ಡಿಡಿ / 65 / 2024, ದಿನಾಂಕ:07-01-2026.

\*\*\*\*\*

ಮೇಲ್ಕಾಣಿಸಿದ ವಿಷಯಕ್ಕೆ ಸಂಬಂಧಿಸಿದಂತೆ, ದಿನಾಂಕ:22-01-2026 ರಂದು ಬೆಳಿಗ್ಗೆ 9-30 ಗಂಟೆಗೆ ಮಾನ್ಯ ಜಿಲ್ಲಾಧಿಕಾರಿಗಳು, ಬಾಗಲಕೋಟೆರವರ ಅಧ್ಯಕ್ಷತೆಯಲ್ಲಿ ಜಿಲ್ಲಾ ಮಾನವ ಅಭಿವೃದ್ಧಿ ವರದಿ-2025 ಹಾಗೂ ಜಿಲ್ಲಾ ಸಮಗ್ರ ಮತ್ತು ಸುಸ್ಥಿರ ಜಿಲ್ಲಾ ಅಭಿವೃದ್ಧಿ ದೂರದೃಷ್ಟಿ ಯೋಜನೆ-2031 ರ ವರದಿಗಳ ತಯಾರಿಕೆಗೆ ಸಂಬಂಧಿಸಿದಂತೆ "ಜಿಲ್ಲಾ ಮಟ್ಟದ ತರಬೇತಿ ಕಾರ್ಯಾಗಾರ" ವನ್ನು ಸುವ್ಯವಸ್ಥಿತವಾಗಿ ನಡೆಸುವ ಉದ್ದೇಶದಿಂದ ಈ ಕೆಳಕಾಣಿಸಿದ ಅಧಿಕಾರಿಗಳು / ಸಿಬ್ಬಂದಿಗಳನ್ನು ಜಿಲ್ಲಾ ಪಂಚಾಯತಿ ನೂತನ ಸಭಾ ಭವನದಲ್ಲಿ ಬೆಳಿಗ್ಗೆ 9:00 ಗಂಟೆಗೆ ಹಾಜರಾಗಿ ತಮಗೆ ವಹಿಸಿದ ಕೆಲಸ ಕಾರ್ಯಗಳನ್ನು ಕಟ್ಟು ನಿಟ್ಟಾಗಿ ನಿರ್ವಹಿಸಲು ಸೂಚಿಸಲಾಗಿದೆ.

ಕ್ರ. ಸಂ.	ಸಿಬ್ಬಂದಿಯ ಹೆಸರು	ಹುದ್ದೆ	ನಿರ್ವಹಿಸಬೇಕಾದ ಕೆಲಸ
1	ಶ್ರೀ ಮುಬಾಶೀರ್ ಅಲಿ	ಯೋ.ಅಂ. ಮತ್ತು ಮೌ.ಮಾ ಅಧಿಕಾರಿಗಳು	ಸಭೆಯ ಮೇಲ್ವಿಚಾರಣೆ ಮತ್ತು ಶಿಷ್ಟಾಚಾರ ನಿರ್ವಹಣೆ
2	ಶ್ರೀ ವೆಂಕಟೇಶ ತಿಮ್ಮನಾಯ್ಕ	ಸಹಾಯಕ ನಿರ್ದೇಶಕರು	
3	ಶ್ರೀ ಎಸ್. ಎಮ್.ನಿಂಬಲಗುಂದಿ	ಅಧೀಕ್ಷಕರು	ಊಟ ಮತ್ತು ಅಲ್ಪೋಪಹಾರ ಸರಬರಾಜು ಹಾಗೂ ಇತರ ವ್ಯವಸ್ಥೆ ಮೇಲ್ವಿಚಾರಣೆ ಮಾಡುವುದು
4	ಶ್ರೀ ಗುರುರಾಜ.ಅಶೋಕ.ನಾವಿ	ಎ.ಎಸ್.ಓ	
5	ಶ್ರೀ ಎಸ್. ಬಿ. ಕಬಾಡಗಿ	ದ್ವಿ.ದ.ಸ	
6	ಶ್ರೀ. ಪ್ರವೀಣ ಜಾಧವ	ದ್ವಿ.ದ.ಸ	
7	ಶ್ರೀ ಚಂದ್ರಶೇಖರ ಗುಂಡ	NRDMS	ಪಿಪಿಟಿ ತಯಾರಿಸಿ ನಿರ್ವಹಿಸುವುದು ಮತ್ತು ಸಭೆಯಲ್ಲಿ ನಾಡಗೀತೆ ಮತ್ತು ರಾಷ್ಟ್ರಗೀತೆ ನುಡಿಸುವುದು.
8	ಶ್ರೀ. ಮಲ್ಲಿಕಾರ್ಜುನ	DPM	
9	ಶ್ರೀಮತಿ. ಭುವನೇಶ್ವರಿ ಆಲಗೂರ	DEO	
10	ಶ್ರೀ ನಾಗರಾಜ. ವಿ. ಕುಂಬಾರ	ಪ್ರ.ದ.ಸ	ದ್ವನಿವರ್ಧಕ ವ್ಯವಸ್ಥೆ ಮೇಲ್ವಿಚಾರಣೆ
11	ಶ್ರೀ ಸಂತೋಷ ಕುಮಾರ. ಚವಾಣ	ಎ.ಎಸ್.ಓ	ಸಭೆಯ ನಡವಳಿಗಳನ್ನು ಬರೆದುಕೊಳ್ಳುವುದು
12	ಶ್ರೀ ನಿಸಾರಅಹ್ಮದ ಮುದ್ದಾಪುರ	ಪ್ರ.ದ.ಸ	
13	ಶ್ರೀ ಚನ್ನಬಸು ಕಾಡೇಶನವರ	ಲೇಕಾಧೀಕ್ಷಕರು	ಹಾಜರಾತಿ ಮೇಲ್ವಿಚಾರಣೆ ಮಾಡುವುದು

14	ಶ್ರೀ ಹರೀಶ	ಪ್ರ.ದ.ಲೆ.ಸ	ಹಾಜರಾತಿ ತೆಗೆದುಕೊಳ್ಳುವುದು
15	ಶ್ರೀ ಸಂತೋಷ ಹಳಮನಿ	ಪ್ರ.ದ.ಸ	
16	ಶ್ರೀ. ಪ್ರತಿಕ್ ಶಾಹಾಪುರ	ಪ್ರ.ದ.ಸ	
17	ಶ್ರೀ. ಉಮೇಶ ತೋಟಗೇರ್	ಡಿಇಓ	
18	ಶ್ರೀ ಇಬ್ರಾಹಿಂ ಗಾರ್ಲೆ	'ಡಿ' ದರ್ಜೆ ಸಹಾಯಕ	ದ್ವನಿವರ್ಧಕ ವ್ಯವಸ್ಥೆ
19	ಆಯುಷ ಇಲಾಖೆ ಸಿಬ್ಬಂದಿ	'ಡಿ' ದರ್ಜೆ ಸಹಾಯಕ	
20	ಶ್ರೀ ರೀಜ್ಯಾನ್ ಸಂತಿಶಿರೂರ	'ಡಿ' ದರ್ಜೆ ಸಹಾಯಕ	
21	ಶ್ರೀ ಸುಭಾಸ ಕೋಲಕಾರ	'ಡಿ' ದರ್ಜೆ ಸಹಾಯಕ	
22	ಶ್ರೀ ಮಲ್ಲಿಕಾರ್ಜುನ ಜಕ್ಕನಗೌಡರ	'ಡಿ' ದರ್ಜೆ ಸಹಾಯಕ	ಊಟ ಮತ್ತು ಅಲ್ಪೋಪಹಾರ ಸರಬರಾಜು ಹಾಗೂ ಇತರ ವ್ಯವಸ್ಥೆ
23	ಶ್ರೀ ಗ್ವಾಲೇಪ್ಪ ಚಲವಾದಿ	'ಡಿ' ದರ್ಜೆ ಸಹಾಯಕ	
24	ಶ್ರೀ ಚೇತನ ಚೋರಗಸ್ತಿ	'ಡಿ' ದರ್ಜೆ ಸಹಾಯಕ	
25	ಶ್ರೀ ಸಂತೋಷ ಕೋಲಕಾರ	'ಡಿ' ದರ್ಜೆ ಸಹಾಯಕ	
26	ಸಮಾಜ ಕಲ್ಯಾಣ ಇಲಾಖೆ ಸಿಬ್ಬಂದಿ	'ಡಿ' ದರ್ಜೆ ಸಹಾಯಕ	
27	ಆರೋಗ್ಯ ಇಲಾಖೆ ಸಿಬ್ಬಂದಿ	'ಡಿ' ದರ್ಜೆ ಸಹಾಯಕ	
28	ಶಾಲಾ ಶಿಕ್ಷಣ ಇಲಾಖೆ	'ಡಿ' ದರ್ಜೆ ಸಹಾಯಕ	

ಮೇಲ್ಕಾಣಿಸಿದ ಸಿಬ್ಬಂದಿಗಳು ಸಭೆಯ ಪ್ರಾರಂಭದ ಅವಧಿಯ ಮುನ್ನ ಹಾಜರಿದ್ದು ಸಭೆ ಮುಗಿಯುವವರೆಗೆ ತಮಗೆ ವಹಿಸಿದ ಕೆಲಸಗಳನ್ನು ನಿರ್ವಹಿಸಲು ಸೂಚಿಸಲಾಗಿದೆ.

ಮುಖ್ಯ ಕಾರ್ಯನಿರ್ವಾಹಕ ಅಧಿಕಾರಿಗಳು  
ಜಿಲ್ಲಾ ಪಂಚಾಯತಿ, ಬಾಗಲಕೋಟೆ  
ರವರ ಪರವಾಗಿ

# Bagalkote NRDMS Article Published in UGC care list journal - IPE 2025 edition



Estd : 1964

## The Journal of Institute of Public Enterprise

(ISSN 0971-1864)

SPECIAL ISSUE

Jan-Jun 2025

- ★ Advancing Towards Gender Inclusiveness in Rural Water Management to Attain the Sustainable Development Goals: A Case Study of Tarun Bharat Sangh, Alwar, India  
*Anupama Dubey, Ch Lakshmi Kumari and Sreentiyasa Murthy*
- ★ Land Degradation Evaluation using RUSLE Model and Geoinformatics for Sustainable Rural Development  
*Devyashwar N. Pawar, Sunil Gokwad and Sambhaji Pagar*
- ★ Water Conservation and Socio-Economic Dynamics: A Case of Mid Manair Dam  
*Sonal Mohar Roy*
- ★ Addressing Water Security Challenges in Indian Coastal Rural Areas: The Role of Mahatma Gandhi National Rural Employment Guarantee Scheme  
*Nissy John and Ravindra S Gavali*
- ★ Traditional Water Infrastructures (TWIs) from Dry Grasslands of Mahadev Hill Range, Shikhar Shingnapur, Satara, Maharashtra  
*P.T. Susant, Y.Y. Mahindrakar, S.V. Manthun and R.V. Hippargi*
- ★ Fostering Sustainable Water Resource Management: Examining the Impact of Water User Associations on Farmer Livelihoods in Vidarbha, Maharashtra  
*Soham Chatterjee and Suresh Maid*
- ★ Importance of Graphene-Based Materials for Wastewater Treatment  
*Parimal Rout*
- ★ Comparison of Water Poverty in Rural and Urban Areas: A Case Study of Kalimpong District, West Bengal  
*Nimesh Deyali and Manesh Choubey*
- ★ Regional Disparities of Rural Healthcare Services in Vijayapura District: A Critical Analysis of Availability and Accessibility  
*Nafisa Nayakwadi and Baswaraj Bagade*
- ★ A Geo-Spatial Analysis of Political Dynamics of Panchayat Raj Elections in Telangana State, India  
*Ashok Kumar Lonavath, V. Karimakar and D. Krishna Naik*

Under UGC Care List

This Journal is Indexed in

- ★ Indian Citation Index
- ★ EBSCO Database
- ★ ProQuest
- ★ Ulrichsweb
- ★ J-Gate
- ★ Cite Factor
- ★ DRJI (The Directory of Research Journal Indexing) International Impact
- ★ Factor Services (IFIS)
- ★ Journals Directory.com
- ★ Research Bible COSMOS

## The Journal of Institute of Public Enterprise

SPECIAL ISSUE

Jan-Jun 2025

### CONTENTS

- ★ Advancing Towards Gender Inclusiveness in Rural Water Management to Attain the Sustainable Development Goals: A Case Study of Tarun Bharat Sangh, Alwar, India  
*Anupama Dubey, Ch Lakshmi Kumari and Sreentiyasa Murthy*..... 1
- ★ Land Degradation Evaluation using RUSLE Model and Geoinformatics for Sustainable Rural Development  
*Devyashwar N. Pawar, Sunil Gokwad and Sambhaji Pagar*..... 11
- ★ Water Conservation and Socio-Economic Dynamics: A Case of Mid Manair Dam  
*Sonal Mohar Roy*..... 26
- ★ Addressing Water Security Challenges in Indian Coastal Rural Areas: The Role of Mahatma Gandhi National Rural Employment Guarantee Scheme  
*Nissy John and Ravindra S Gavali*..... 33
- ★ Traditional Water Infrastructures (TWIs) from Dry Grasslands of Mahadev Hill Range, Shikhar Shingnapur, Satara, Maharashtra  
*P.T. Susant, Y.Y. Mahindrakar, S.V. Manthun and R.V. Hippargi*..... 47
- ★ Fostering Sustainable Water Resource Management: Examining the Impact of Water User Associations on Farmer Livelihoods in Vidarbha, Maharashtra  
*Soham Chatterjee and Suresh Maid*..... 59
- ★ Importance of Graphene-Based Materials for Wastewater Treatment  
*Parimal Rout*..... 63
- ★ Comparison of Water Poverty in Rural and Urban Areas: A Case Study of Kalimpong District, West Bengal  
*Nimesh Deyali and Manesh Choubey*..... 70
- ★ Regional Disparities of Rural Healthcare Services in Vijayapura District: A Critical Analysis of Availability and Accessibility  
*Nafisa Nayakwadi and Baswaraj Bagade*..... 78
- ★ A Geo-Spatial Analysis of Political Dynamics of Panchayat Raj Elections in Telangana State, India  
*Ashok Kumar Lonavath, V. Karimakar and D. Krishna Naik*..... 83
- ★ A Geo-Spatial Technologies to Reduce Flooding and Strategies – Solutions for Rerouting the Ground Water Table Constructing by Check Dams to Rivers in Bagalkote District  
*Chaturshobhan K Gund and Y.P. Chaudhary-Kata*..... 100
- ★ Appraisal of Groundwater Quality Status and Management in Rural Region of Aurhaha Nagnath Talasil, Maharashtra, India  
*Pratibha Raut and Kisan Wagh*..... 106
- ★ Assessment of Surface Water Quality of Nearby Areas of Lusna-Dhanola Drain in Punjab  
*Sukhveer Singh*..... 117



ಕರ್ನಾಟಕ ಸರ್ಕಾರ

## ಜಿಲ್ಲಾ ಪಂಚಾಯತ, ಬಾಗಲಕೋಟೆ

ದೂರವಾಣಿ ಸಂಖ್ಯೆ: 08354-235576 ಫ್ಯಾಕ್ಸ್ ನಂ: 235562

Email id: cpo.zp.karbgk@nic.in

ಕ್ರ.ಸಂ: ಜಿ.ಪಂ.ಬಾ/ಯೋಶಾ/ಎನ್.ಆರ್.ಡಿ.ಎಮ್.ಎಸ್/2025-26

ದಿ: 01/12/2025

### :: ಕಛೇರಿ ಆದೇಶ ::

ವಿಷಯ:- ಕೆ.ಎಸ್.ಸಿ.ಎಸ್.ಟಿ (KSCST) ಸಂಸ್ಥೆಯ 50 ವರ್ಷದ ಸುವರ್ಣ ಮಹೋತ್ಸವ ಕಾರ್ಯಕ್ರಮದ ಕುರಿತು.

ಉಲ್ಲೇಖ:- ಕಾರ್ಯನಿರ್ವಾಹಕ ಕಾರ್ಯದರ್ಶಿ, ಕರ್ನಾಟಕ ರಾಜ್ಯ ವಿಜ್ಞಾನ ಮತ್ತು ತಂತ್ರಜ್ಞಾನ ಮಂಡಳಿ, ಭಾರತೀಯ ವಿಜ್ಞಾನ ಸಂಸ್ಥೆ ಅವರಣ ಬೆಂಗಳೂರು ರವರ ಪತ್ರ ಸಂ : 6.6.04/NRDMS/2025-26/398, ದಿ:26-11-2025.

\*\*\*\*\*

ಮೇಲ್ಕಂಡ ವಿಷಯಕ್ಕೆ ಸಂಬಂಧಿಸಿದಂತೆ, ಕೆ.ಎಸ್.ಸಿ.ಎಸ್.ಟಿ (KSCST) ಸಂಸ್ಥೆಯು ಯಶಸ್ವಿಯಾಗಿ 50 ವರ್ಷಗಳನ್ನು ಪೂರೈಸಿರುವ ಹಿನ್ನೆಲೆಯಲ್ಲಿ, ಸುವರ್ಣ ಮಹೋತ್ಸವ ವಾರ್ಷಿಕೋತ್ಸವ ಕಾರ್ಯಕ್ರಮವನ್ನು ದಿನಾಂಕ:03-12-2025 ರಂದು ಮಧ್ಯಾಹ್ನ 3.30 ಕ್ಕೆ ಬೆಂಗಳೂರಿನ ಇಂಡಿಯನ್ ಇನ್ ಸ್ಟಿಟ್ಯೂಟ್ ಆಫ್ ಸೈನ್ಸ್ (IISc) ನಲ್ಲಿರುವ ಸತೀಶ್ ಭವನ್ ಸಭಾಂಗಣದಲ್ಲಿ ಆಯೋಜಿಸಲಾಗಿದೆ. ಸದರಿ ಕಾರ್ಯಕ್ರಮಕ್ಕೆ ಜಿಲ್ಲಾ NRDMS ಸಿಬ್ಬಂದಿಯನ್ನು ನಿಯೋಜಿಸುವಂತೆ ಉಲ್ಲೇಖಿತ ಪತ್ರದ ಮೂಲಕ ಕೋರಲಾಗಿರುತ್ತದೆ.

ಕಾರಣ ದಿ:03-12-2025 ರಂದು ಮಧ್ಯಾಹ್ನ 3.30 ಕ್ಕೆ ಬೆಂಗಳೂರಿನ ಇಂಡಿಯನ್ ಇನ್ ಸ್ಟಿಟ್ಯೂಟ್ ಆಫ್ ಸೈನ್ಸ್ (IISc) ನಲ್ಲಿರುವ ಸತೀಶ್ ಭವನ್ ಸಭಾಂಗಣದಲ್ಲಿ ಹಮ್ಮಿಕೊಳ್ಳಲಾಗಿರುವ ಕೆ.ಎಸ್.ಸಿ.ಎಸ್.ಟಿ (KSCST) ಸಂಸ್ಥೆಯ 50 ವರ್ಷದ ಸುವರ್ಣ ಮಹೋತ್ಸವ ಕಾರ್ಯಕ್ರಮಕ್ಕೆ ಚಂದ್ರಶೇಖರ ಗುಂಡ, ಜಿಲ್ಲಾ ಎನ್.ಆರ್.ಡಿ.ಎಮ್.ಎಸ್ ಕೇಂದ್ರ ಜಿಲ್ಲಾ ಪಂಚಾಯತಿ, ಬಾಗಲಕೋಟೆ ಇವರನ್ನು ನಿಯೋಜಿಸಿ ಆದೇಶಿಸಿದೆ.

ಮುಖ್ಯ ಕಾರ್ಯನಿರ್ವಾಹಕ ಅಧಿಕಾರಿಗಳು  
ಜಿಲ್ಲಾ ಪಂಚಾಯತಿ, ಬಾಗಲಕೋಟೆ

ಪ್ರತಿಯನ್ನು

1. ಮಾನ್ಯ ಕಾರ್ಯನಿರ್ವಾಹಕ ಕಾರ್ಯದರ್ಶಿಗಳು, ಕರ್ನಾಟಕ ರಾಜ್ಯ ವಿಜ್ಞಾನ ಮತ್ತು ತಂತ್ರಜ್ಞಾನ ಮಂಡಳಿ, ಭಾರತೀಯ ವಿಜ್ಞಾನ ಮಂದಿರದ ಆವರಣ,ಬೆಂಗಳೂರು-560012
2. ಶ್ರೀ ಚಂದ್ರಶೇಖರ ಗುಂಡ, ಜಿಲ್ಲಾ ಎನ್.ಆರ್.ಡಿ.ಎಮ್.ಎಸ್ ಕೇಂದ್ರ ಜಿಲ್ಲಾ ಪಂಚಾಯತಿ, ಬಾಗಲಕೋಟೆ.
3. ಕಛೇರಿ ಕಡತ.

ಕಾಂಗ್ರೆಸ್ ಸಮಿತಿ, ಕಲಾದಗಿ  
ಬಾಗಲಕೋಟೆ  
ವರಾಜ ನಾಗಪ್ಪ ಸಂಠಿ  
ಕ್ರ.ಸಂ  
ಫ. ಸಂ: 9902542425



BLOCK CONGRESS COMMITTEE  
Kaladagi  
Tq: Dist: Bagalkote  
Basavaraj Nagappa Sounshi  
President  
Mobile No: 9902542425

Ref: BCC/2026/27-10

ಇವರಿಗೆ,

ಮಾನ್ಯ ಚುನಾವಣಾಧಿಕಾರಿಗಳು ಹಾಗೂ ಜಿಲ್ಲಾ ದಂಡಾಧಿಕಾರಿಗಳು,  
ಜಿಲ್ಲಾಧಿಕಾರಿಗಳ ಕಛೇರಿ, ಬಾಗಲಕೋಟೆ ಜಿಲ್ಲೆ.

Date: 16/12/2026

ವಿಷಯ: ಬೀಳಗಿ ಮತ ಕ್ಷೇತ್ರದ ಬಾಗಲಕೋಟೆ ತಾಲೂಕಿನ ಕಲಾದಗಿ ಜಿಲ್ಲಾ ಪಂಚಾಯತ ಹಾಗೂ ತಾಲೂಕು ಪಂಚಾಯತ ಮತ ಕ್ಷೇತ್ರಗಳಿಗೆ ಸಂಬಂಧಿಸಿದ ಗ್ರಾಮಗಳ ವಿವರ ಕೋರಿ.

ಮಾನ್ಯರೇ,

ಮೇಲ್ಕಂಡ ವಿಷಯಕ್ಕೆ ಸಂಬಂಧಿಸಿದಂತೆ, ನಾನು ಬಸವರಾಜ ನಾ. ಸಂಠಿ, ವಕೀಲರು, ಅಧ್ಯಕ್ಷರು, ಬ್ಲಾಕ್ ಕಾಂಗ್ರೆಸ್ ಸಮಿತಿ, ಕಲಾದಗಿ, ಬಾಗಲಕೋಟೆ ಜಿಲ್ಲೆ, ಬರೆದುಕೊಡುವದನೆಂದರೆ, ಬೀಳಗಿ ಮತ ಕ್ಷೇತ್ರದ 022, ಬಾಗಲಕೋಟೆ ಜಿಲ್ಲೆ, ಬಾಗಲಕೋಟೆ ತಾಲೂಕಿನ ಕಲಾದಗಿ ಜಿಲ್ಲಾ ಪಂಚಾಯತಿ ಮತ್ತು ತಾಲೂಕು ಪಂಚಾಯತಿಯ ಮತ ಕ್ಷೇತ್ರಗಳ ಕಾರ್ಯ ವ್ಯಾಪ್ತಿಗೆ ಒಳಪಟ್ಟ ಗ್ರಾಮಗಳ ಸಂಪೂರ್ಣ ವಿವರಗಳನ್ನು (ಗ್ರಾಮಗಳ ಹೆಸರು, ಹೋಬಳಿ, ಮತ ಕ್ಷೇತ್ರ ಸಂಖ್ಯೆ, ಜನಸಂಖ್ಯೆ, ನಕಾಶೆಗಳು ಹಾಗೂ ಇತರ ಸಂಬಂಧಿತ ಮಾಹಿತಿಗಳೊಂದಿಗೆ) ನೀಡುವಂತೆ ಮಾನ್ಯರಲ್ಲಿ ವಿನಂತಿಸಿಕೊಳ್ಳುತ್ತೇನೆ.

ಈ ಮಾಹಿತಿಯನ್ನು ಅಧಿಕೃತ ಕಾರ್ಯನಿಮಿತ್ತ ಅಗತ್ಯವಿರುವುದರಿಂದ, ದಯವಿಟ್ಟು ಸಾಧ್ಯವಾದಷ್ಟು ಶೀಘ್ರದಲ್ಲಿ ಒದಗಿಸಲು ಕೋರಿಕೊಳ್ಳುತ್ತೇನೆ..

ಧನ್ಯವಾದಗಳೊಂದಿಗೆ,

ತಮ್ಮ ವಿಶ್ವಾಸಿ,

ಬಸವರಾಜ ನಾ. ಸಂಠಿ  
ಅಧ್ಯಕ್ಷರು, ಬ್ಲಾಕ್ ಕಾಂಗ್ರೆಸ್ ಸಮಿತಿ,  
ಕಲಾದಗಿ, ಬಾಗಲಕೋಟೆ ಜಿಲ್ಲೆ.

ಪ್ರತಿಗಳು

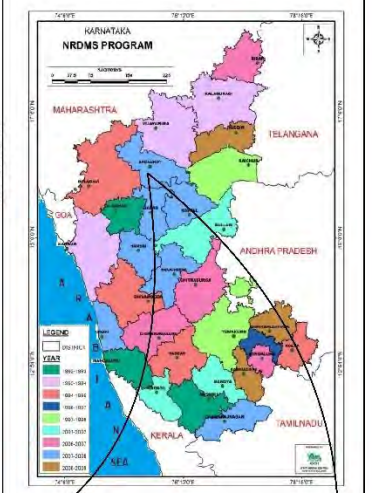
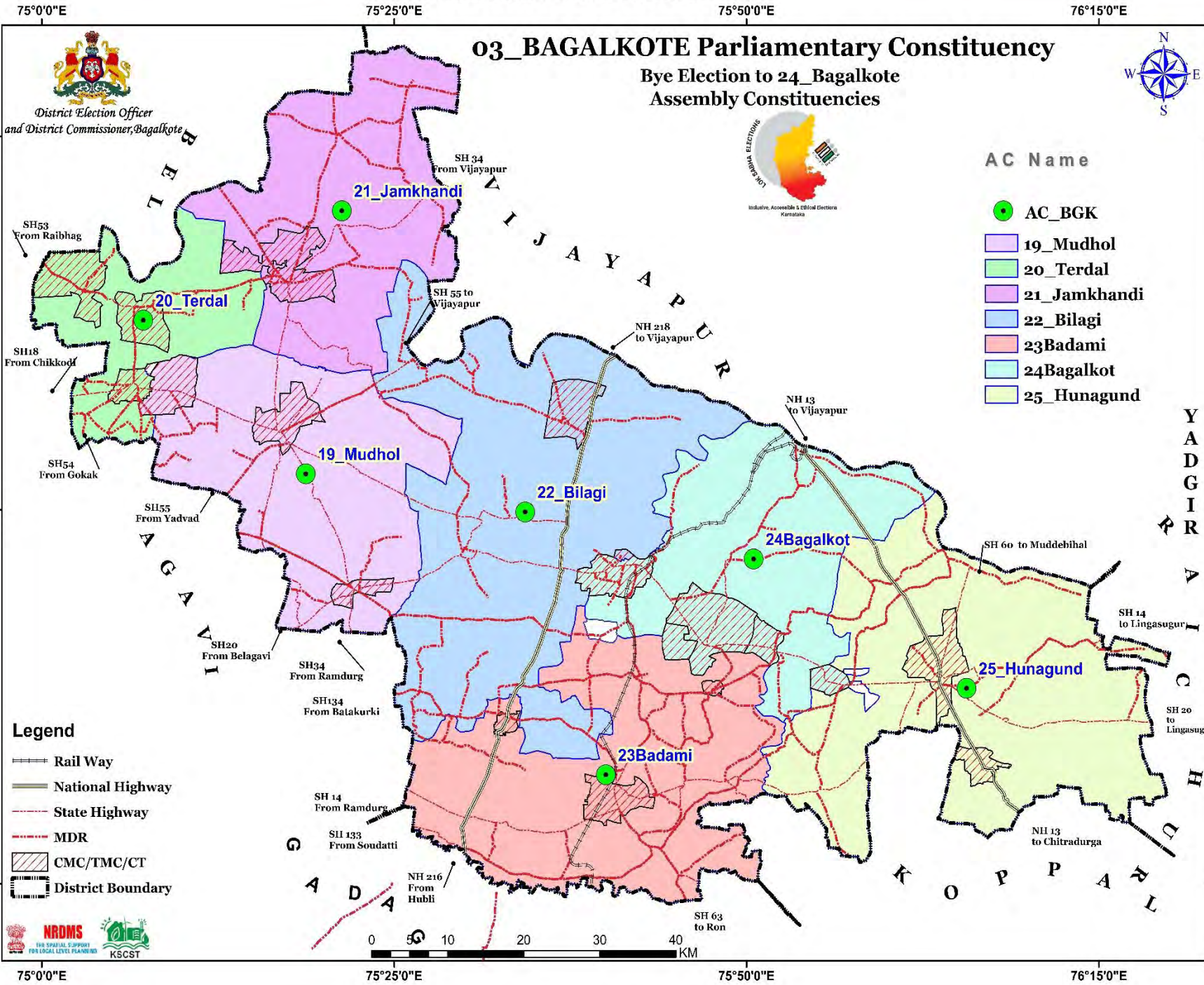
1. ಮಾನ್ಯ ಮುಖ್ಯ ಕಾರ್ಯ ನಿರ್ವಾಹಕ ಅಧಿಕಾರಿಗಳು, ಜಿ.ಪಂ, ಬಾಗಲಕೋಟೆ ಜಿಲ್ಲೆ
2. ಮಾನ್ಯ ಉಪ ವಿಭಾಗಾಧಿಕಾರಿಗಳು ಮತ್ತು ದಂಡಾಧಿಕಾರಿಗಳು, ಬಾಗಲಕೋಟೆ ಜಿಲ್ಲೆ
3. ಮಾನ್ಯ ತಹಸೀಲ್ದಾರರು, ಬಾಗಲಕೋಟೆ ತಾಲೂಕು, ಬಾಗಲಕೋಟೆ ಜಿಲ್ಲೆ
4. ಮಾನ್ಯ ಜಿಲ್ಲಾ NRDMS ಅಧಿಕಾರಿಗಳು, ಜಿಲ್ಲಾಧಿಕಾರಿಗಳ ಕಛೇರಿ, ಬಾಗಲಕೋಟೆ ಜಿಲ್ಲೆ.

18/12/26  
ಸ್ವೀಕರಿಸಿದೆ  
ಜಿ. ಪಂ. ಬಾಗಲಕೋಟೆ

# KARNATAKA

## 03\_BAGALKOTE Parliamentary Constituency

### Bye Election to 24\_Bagalkote Assembly Constituencies





### VOTING STATISTICS MAP

### 24\_Bagalkote Assembly Constituency



16°20'0"N

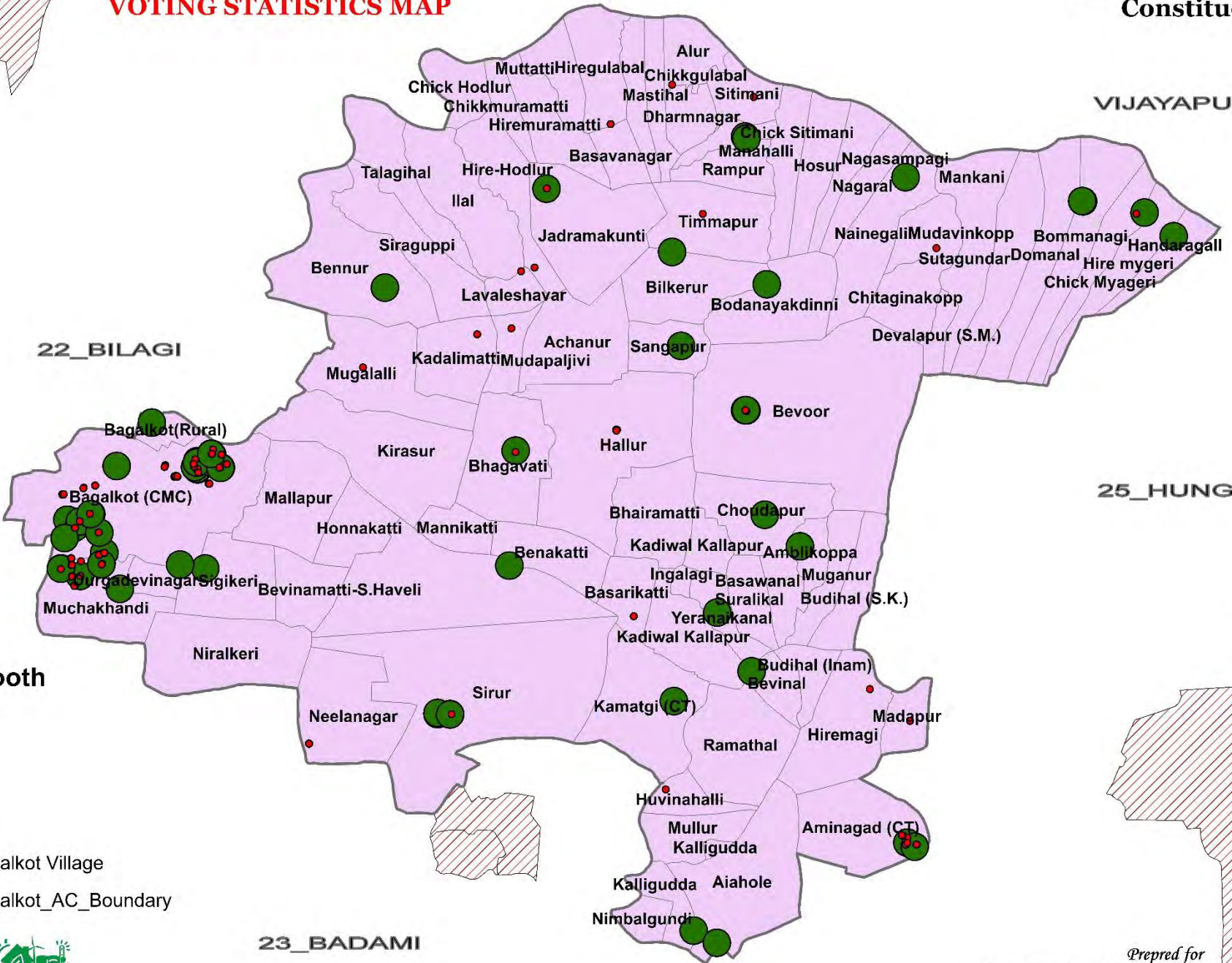
16°20'0"N

16°10'0"N

16°10'0"N

16°0'0"N

16°0'0"N



### Legend

#### Polling\_Booth

#### Poll %

- >69
- <68
- ULB's
- 24\_Bagalkot Village
- 24\_Bagalkot\_AC\_Boundary



Prepared for  
 Chairman, SVEEP Committee & Chief Executive Officer  
 Zilla Panchayath, Bagalkot

75°35'0"E

75°40'0"E

75°45'0"E

75°50'0"E

75°55'0"E

76°0'0"E

76°5'0"E

# 03\_BAGALKOTE Parliamentary Constituency

## Bye-Elections 2026 to 24\_Bagalkote Assembly Constituency map



16°20'0"N

16°20'0"N

16°14'30"N

16°14'30"N

16°9'0"N

16°9'0"N

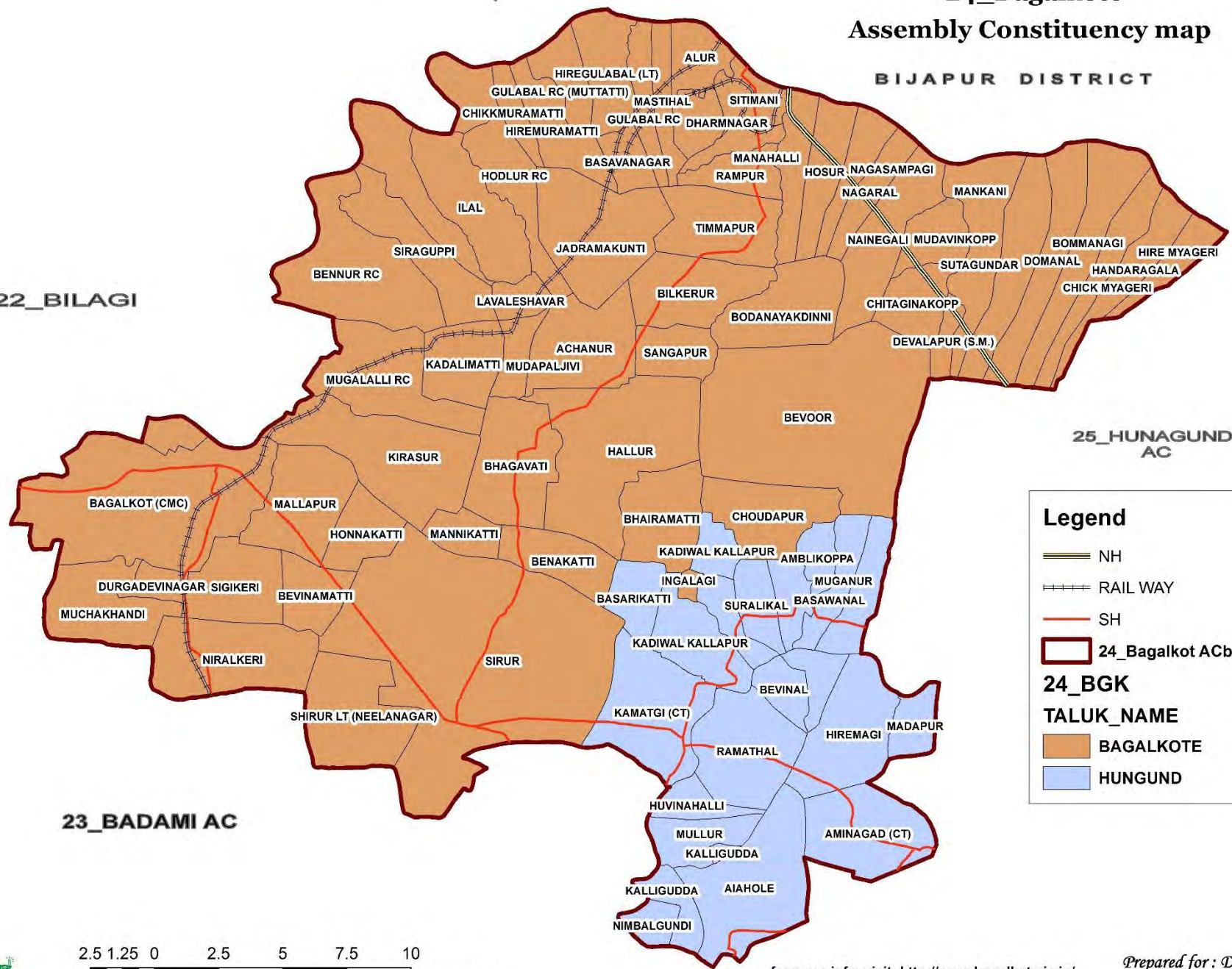
16°3'30"N

16°3'30"N

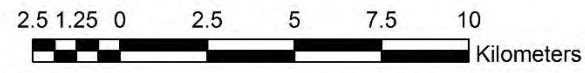
22\_BILAGI

23\_BADAMI AC

25\_HUNAGUND AC



Prepared By :



for more info. visit: <http://www.bagalkot.nic.in/>

Prepared for : District Election Officer and District Commissioner, Bagalkote

75°35'0"E

75°40'0"E

75°45'0"E

75°50'0"E

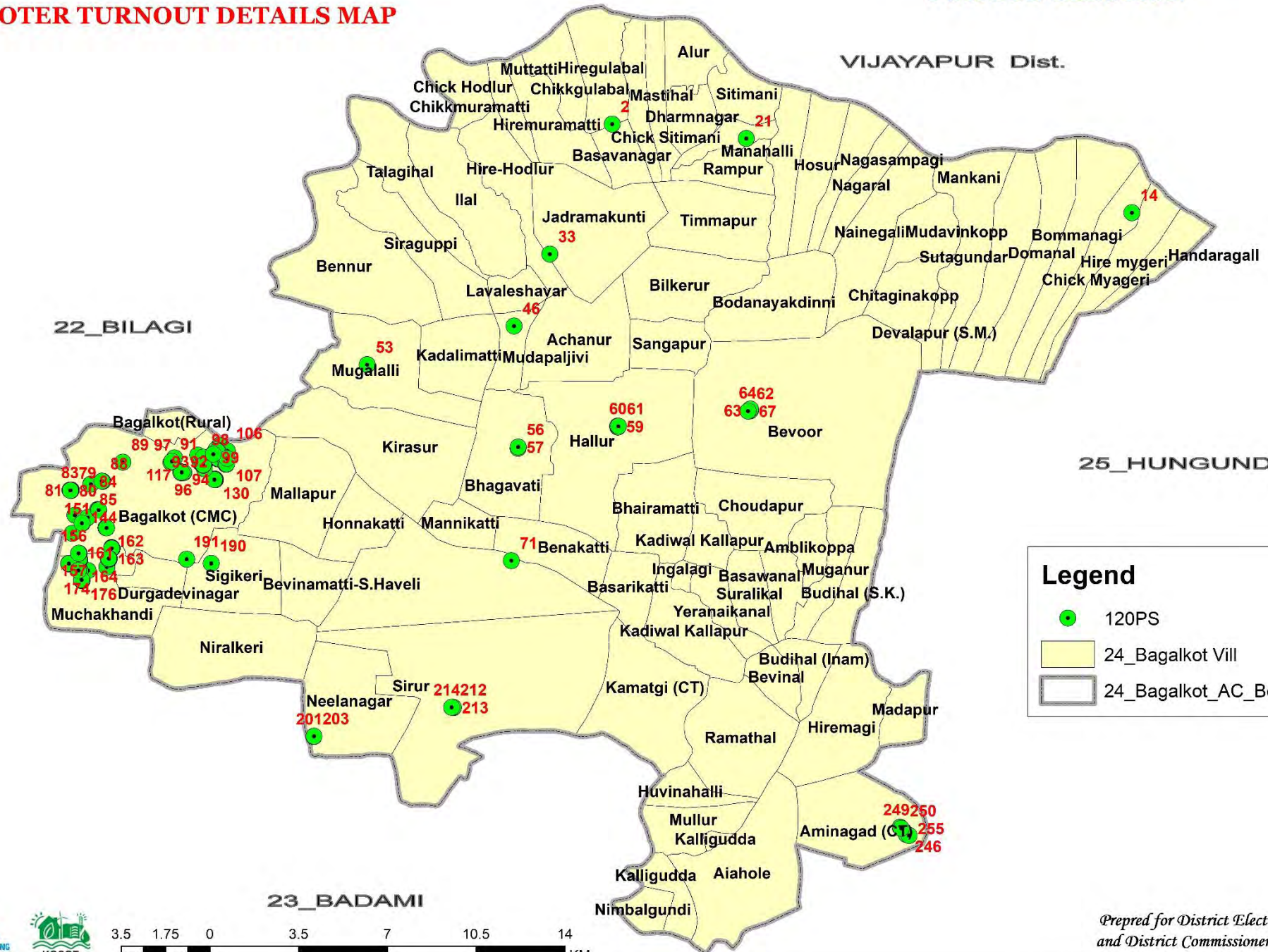
75°55'0"E

76°0'0"E

76°5'0"E

## 24\_Bagalkote Assembly Constituency LOW VOTER TURNOUT DETAILS MAP

## SVEEP ACTION PLAN 2026 FOR BYE-ELECTION



**Legend**

- 120PS
- 24\_Bagalkot Vill
- 24\_Bagalkot\_AC\_Boundary

16°17'0"N

16°10'0"N

16°3'0"N

16°17'0"N

16°10'0"N

16°3'0"N





Government of Karnataka

ಅಧಿಕಾರಿಗಳ ಕಾರ್ಯಾಲಯ, ಬಾಗಲಕೋಟೆ ಜಿಲ್ಲೆ, ಬಾಗಲಕೋಟೆ

OFFICE OF THE DEPUTY COMMISSIONER, BAGALKOTE DISTRICT, BAGALKOTE- 587103  
Ph: 08354-235091 Fax: 08354-235096 E-mail:deo.bagalkote@gmail.com

ಸಂಖ್ಯೆ: ಜಿಆಬಾ/ಸಿಎಎಲ್/ /2025-26 ದಿನಾಂಕ: 26-02-2026

ಆದೇಶ

ವಿಷಯ: ಜಿಲ್ಲಾ ನಿರ್ದಿಷ್ಟ ವಿವಿಧ ನಿರ್ವಹಣಾ ಯೋಜನೆ ವಿಷಯಾಧಾರಿತ ತರಬೇತಿ ಕಾರ್ಯಕ್ರಮಕ್ಕೆ ಅಧಿಕಾರಿಗಳನ್ನು ನಿಯೋಜಿಸುವ ಕುರಿತು. ಉಲ್ಲೇಖಿಸಿರುವ ನಿರ್ದೇಶಕರು(ತರಬೇತಿ),ಆಡಳಿತ ತರಬೇತಿ ಮೈಸೂರು ರವರ ಪತ್ರ ದಿನಾಂಕ:27.01.2026

ಮೇಲ್ಕಾಣಿಸಿದ ವಿಷಯಕ್ಕೆ ಸಂಬಂಧಿಸಿದಂತೆ, ವಿಕೋಪ ನಿರ್ವಹಣಾ ಕೇಂದ್ರದ ವತಿಯಿಂದ ಆಡಳಿತ ತರಬೇತಿ ಸಂಸ್ಥೆ ಮೈಸೂರು ಇಲ್ಲಿ ದಿನಾಂಕ:02.03.2026 ರಿಂದ 06.03.2026 ರವರೆಗೆ ಈ ಮೇಲಿನ ವಿಷಯದ ಕುರಿತು ತರಬೇತಿ ಕಾರ್ಯಕ್ರಮವನ್ನು ಹಮ್ಮಿಕೊಳ್ಳಲಾಗಿದ್ದು, ಸದರಿ ತರಬೇತಿ ಕಾರ್ಯಕ್ರಮಕ್ಕೆ 6 ಮತ್ತು 11 ವೃಂದದ 15 ಅಧಿಕಾರಿಗಳನ್ನು ತರಬೇತಿ ಕಾರ್ಯಕ್ರಮಕ್ಕೆ ನಿಯೋಜಿಸಲು ಕೋರಿರುತ್ತಾರೆ.

ಕಾರಣ ಉಲ್ಲೇಖಿತ ಪತ್ರದಲ್ಲಿ ವಿವರಿಸಿದಂತೆ ದಿನಾಂಕ:02.03.2026 ರಿಂದ 06.03.2026 ರವರೆಗೆ ಆಡಳಿತ ತರಬೇತಿ ಸಂಸ್ಥೆ ಮೈಸೂರು ದಲ್ಲಿ ಜರಗುವ "ಜಿಲ್ಲಾ ನಿರ್ದಿಷ್ಟ ವಿವಿಧ ನಿರ್ವಹಣಾ ಯೋಜನೆ ವಿಷಯಾಧಾರಿತ ತರಬೇತಿ" ಕಾರ್ಯಕ್ರಮಕ್ಕೆ ಜಿಲ್ಲೆಯ ವಿವಿಧ ಇಲಾಖೆಗಳಲ್ಲಿ ಕಾರ್ಯನಿರ್ವಹಿಸುತ್ತಿರುವ ಈ ಕೆಳಕಾಣಿಸಿದ ಅಧಿಕಾರಿಗಳನ್ನು ದಿನಾಂಕ:03.02.2026 ರಿಂದ 06.02.2026 ರವರೆಗೆ ನಡೆಯುವ ತರಬೇತಿಗೆ ನಿಯೋಜಿಸಿ ಆದೇಶಿಸಿದೆ.

ಅ.ಸಂ	ತರಬೇತಿಗೆ ನಿಯೋಜಿಸಿದ ಅಧಿಕಾರಿಗಳ ಹೆಸರು	ಕಾರ್ಯನಿರ್ವಹಿಸುತ್ತಿರುವ ಹುದ್ದೆ ಮತ್ತು ಇಲಾಖೆ	ದೂರವಾಣಿ ಸಂಖ್ಯೆ
1	ಶ್ರೀ ಸುನೀಲ್ ಯಶಸಂಗಿ,	ಕಾರ್ಯನಿರ್ವಹಣಾ ಅಭಿಯಂತರರು(ವಿ), ಕಾರ್ಯ ಮತ್ತು ಪಾಲನಾ ವೃತ್ತ ಹೆಸಾಂ, ಬಾಗಲಕೋಟೆ	9449810346
2	ಡಾ. ಎಸ್ ಎಸ್ ನೇಮಗೌಡರ	ಹಿರಿಯ ಪಶುವೈದ್ಯಾಧಿಕಾರಿಗಳು, ಪಶು ಚಿಕಿತ್ಸಾಲಯ, ಮೈಸೂರು ಜಮಖಂಡಿ ತಾಲೂಕು	9481741971
3	ಶ್ರೀ ಸುನೀಲಕುಮಾರ ಗಿಡ್ಡಾಕನಾಳ	ಸಹಾಯಕ ಇಂಜಿನಿಯರ್ ಪಿಆರ್‌ಇಡಿ ಬಾಗಲಕೋಟೆ	9611213757
4	ಶ್ರೀ ಎಸ್.ಎಸ್.ಆಂಗಡ	ಕೃಷಿ ಅಧಿಕಾರಿ, ಕೃಷಿ ಇಲಾಖೆ, ಬಾಗಲಕೋಟೆ	9916315665
5	ಶ್ರೀ ಎಸ್.ವಾಲ್ಮೀಕಿಮಠಗೌಡ	ವೃತ್ತಿ ಶಿಕ್ಷಣ ವಿಷಯ ಪರಿವೀಕ್ಷಕರು, ಉಪನಿರ್ದೇಶಕರ ಕಛೇರಿ, ಬಾಗಲಕೋಟೆ	9980452321
6	ಶ್ರೀಮತಿ ವಿಮಲಾಕ್ಷಿ ಎಮ್. ಬಂಗಾರಪ್ಪಪ್ಪವರ	ಸಹಾಯಕ ಶಿಶು ಅಭಿವೃದ್ಧಿ ಯೋಜನಾ ಅಧಿಕಾರಿಗಳು, ಮುಧೋಳ	9880716193
7	ಶ್ರೀ ಎಸ್.ಸೋಮಯ್ಯ	ಹಿರಿಯ ತೋಟಗಾರಿಕಾ ಸಹಾಯಕ ನಿರ್ದೇಶಕರು, ಬಾಗಲಕೋಟೆ	6361518830
8	ಶ್ರೀ ಆರುಣ ಬನ್ನೆ	ಸಹಾಯಕ ಅಭಿಯಂತರರು, ಗ್ರಾಮೀಣ ಕುಡಿಯುವ ನೀರು ಮತ್ತು ನೈರ್ಮಲ್ಯ ಉಪವಿಭಾಗ, ಮುಧೋಳ	8792371938
9	ಶ್ರೀ ಚಂದ್ರಶೇಖರ ಗುಂಡ	ಎನ್‌ಆರ್‌ಡಿಎಮ್‌ಎಸ್ ಸಂಯೋಜಕರು, ಜಿಲ್ಲಾ ಪಂಚಾಯತ, ಬಾಗಲಕೋಟೆ	8310803138
10	ಶ್ರೀ ಶ್ರೀಕಾಂತ್ ಹೆಚ್	ಉಪ ಆರೋಗ್ಯ ಶಿಕ್ಷಣಾಧಿಕಾರಿಗಳು, ಆರೋಗ್ಯ ಮತ್ತು ಕುಟುಂಬ ಕಲ್ಯಾಣ ಇಲಾಖೆ, ಬಾಗಲಕೋಟೆ	9916607694
11	ಶ್ರೀ ಬಾಹುಬಲಿ ಆ ಕೊಂಡಾಳ	ಜಿಲ್ಲಾ ವಿವಿಧ ನಿರ್ವಹಣಾ ಪರಿಣಿತರು, ಜಿಲ್ಲಾಧಿಕಾರಿಗಳ ಕಾರ್ಯಾಲಯ ಬಾಗಲಕೋಟೆ	8951676742

ಮೇಲೆ ಸೂಚಿಸಿದ ಅಧಿಕಾರಿಗಳು ಸದರ ತರಬೇತಿಗೆ ದಿನಾಂಕ:01.03.2026 ರಾತ್ರಿ ಅಥವಾ 02.03.2026 ರ ಬೆಳಿಗ್ಗೆ ಆಡಳಿತ ತರಬೇತಿ ಸಂಸ್ಥೆ ಮೈಸೂರು ಇಲ್ಲಿಗೆ ತಪ್ಪದೇ ವರದಿ ಮಾಡಿಕೊಳ್ಳುವಂತೆ ಸೂಚಿಸಿದೆ.

ಆಪರ ಜಿಲ್ಲಾಧಿಕಾರಿಗಳು ಬಾಗಲಕೋಟೆ

ಪ್ರತಿ: 1. ತರಬೇತಿ ನಿರ್ದೇಶಕರು, ಆಡಳಿತ ತರಬೇತಿ ಸಂಸ್ಥೆ, ಮೈಸೂರು ರವರಿಗೆ ಮಾಹಿತಿಗಾಗಿ ಆದರಪೂರ್ವಕವಾಗಿ ಸಲ್ಲಿಸಿದೆ.  
2. ಸಂಬಂಧಿಸಿದ ಅಧಿಕಾರಿಗಳಿಗೆ ಮಾಹಿತಿ ಹಾಗೂ ಕ್ರಮಕ್ಕಾಗಿ

ಓಂ ಶ್ರೀ ಗುರುವೇ ನಮಃ



ಶ್ರೀ ತೃತಸ್ಥಾಂತ ಭಗವದ್ಗೀತಾ (ತೌರಾತ್) ಸೇವಾ ಟ್ರಸ್ಟ್

(Regd.no. BK-IV 64-2016) HOSPET, BALLARY DIST, KARNATAKA STATE-583201  
ತ್ರಿಮತ ಏಕೈಕ ಗುರುವು, ತೃತಸ್ಥಾಂತ ಅಧಿಕರ್ತ ಶ್ರೀಶ್ರೀಶ್ರೀ ಆಚಾರ್ಯ ಪ್ರಮೋಧಾನಂದ ಯೋಗೀಶ್ವರರು

ಸಂಭಗವದ್ಗೀತಾ/ಕರ್ನಾಟಕ/ಬಾಗಲಕೋಟೆ/ಫೆಬ್ರವರಿ/2025

ದಿನಾಂಕ: 23/12/2025

ರವರಿಗೆ, ಮಸ್ತು ಯುಪ್ಪಿ ಗಿಯುನಿವಾಹಕ ಉಪನಿರ್ದೇಶಕರು ಜಿಲ್ಲಾ ಪಂಚಾಯತ ಕಾರ್ಯಾಲಯ, ಬಾಗಲಕೋಟೆ  
ಜಿಲ್ಲಾ ಮುಖಿಯೆತಿ ಬಾಗಲಕೋಟೆ  
ಮಾನ್ಯರೇ, ಸಂಕಲನ ಸ.ಕಾ.ಉ.ಕಾ.ಪಿ.ಡಿ.ಮು.ಕಾ.ನಿ.ಅ.

ವಿಷಯ : ಬಾಗಲಕೋಟೆ ಜಿಲ್ಲಾಧ್ಯಾಂತ ತೃತಸ್ಥಾಂತ ಭಗವದ್ಗೀತಾ ಜ್ಞಾನ ಪ್ರಚಾರ ಸೇವಾ ಕಾರ್ಯವನ್ನು ಹಮ್ಮಿಕೊಂಡಿದ್ದು, ಬಾಗಲಕೋಟೆ ಜಿಲ್ಲೆಯ ಎಲ್ಲಾ ತಾಲ್ಲೂಕುಗಳ ನಕ್ಷೆಯನ್ನು ಒದಗಿಸಲು ಕೋರಿ.

\*\*\*

ಈ ಮೇಲ್ಕಂಡ ಪ್ರಸ್ತಾವಿತ ವಿಷಯಕ್ಕೆ ಸಂಬಂಧಿಸಿದಂತೆ ತ್ರಿಮತ ಏಕೈಕ ಗುರುವು, ಇಂದೂ ಜ್ಞಾನಪ್ರಧಾಂತ ತೃತಸ್ಥಾಂತ ಅಧಿಕರ್ತ ಶ್ರೀಶ್ರೀಶ್ರೀ ಆಚಾರ್ಯ ಪ್ರಮೋಧಾನಂದ ಯೋಗೀಶ್ವರರ ದಿವ್ಯ ಅಶೀರ್ವಾದದಿಂದ ತೃತಸ್ಥಾಂತ ಭಗವದ್ಗೀತಾ (ತೌರಾತ್) ಸೇವಾ ಟ್ರಸ್ಟ್ ಹಾಗೂ ಪ್ರಮೋಧ ಸೇವಾ ಸಮಿತಿ ಕರ್ನಾಟಕ, ಈ ಸಮಿತಿಯ ವತಿಯಿಂದ ಈಗಾಗಲೇ ಕರ್ನಾಟಕ ರಾಜ್ಯದ ಹಲವಾರು ಜಿಲ್ಲೆಗಳಲ್ಲಿ ತೃತಸ್ಥಾಂತ ಭಗವದ್ಗೀತೆ ಪ್ರಚಾರ ಕಾರ್ಯವನ್ನು ನಡೆಸಲಾಗಿದ್ದು, ಪ್ರಸ್ತುತ ಬಾಗಲಕೋಟೆ ಜಿಲ್ಲಾಧ್ಯಾಂತ ಭಗವದ್ಗೀತೆ ಜ್ಞಾನ ಪ್ರಚಾರ ಕಾರ್ಯವನ್ನು ಹಮ್ಮಿಕೊಂಡಿದ್ದು, ಸುಮಾರು 150 ತೃತಸ್ಥಾಂತ ಜ್ಞಾನ ಪ್ರಚಾರಕರು, ಭಕ್ತಾಧಿಗಳು ಇವರ ಸಮ್ಮುಖದಲ್ಲಿ ಶ್ರೀಶ್ರೀಶ್ರೀ ಆಚಾರ್ಯ ಪ್ರಮೋಧಾನಂದ ಯೋಗೀಶ್ವರರು ರಚಿಸಿರುವ ಪ್ರಥಮ ದೈವಗ್ರಂಥ ತೃತಸ್ಥಾಂತ ಭಗವದ್ಗೀತೆ ಮತ್ತು ಇದರ ಅನುಸಂಧಾನ ಗ್ರಂಥಗಳಾದ ಪ್ರಮೋಧ, ಸುಬೋಧ, ಜನನ-ಮರಣ ರಹಸ್ಯ, ಮರಣ ರಹಸ್ಯ, ಮನಜ್ಞಾನ ರಹಸ್ಯ, ಅಧ್ಯಾತ್ಮಿಕ ಪ್ರಶ್ನೆಗಳು ಮತ್ತು ಉತ್ತರಗಳು, ದೇವಾಲಯ ರಹಸ್ಯಗಳು, ನಮ್ಮ ಹಬ್ಬಗಳು, ಇಂದೂ ಸಂಪ್ರದಾಯಗಳು ಇತ್ಯಾದಿ ಗ್ರಂಥಗಳನ್ನು ದಿನಾಂಕ : 07.01.2026 ರಿಂದ ದಿನಾಂಕ : 16.01.2026 ರ ವರೆಗೆ ಬಾಗಲಕೋಟೆ ಜಿಲ್ಲಾ ವ್ಯಾಪ್ತಿಯಲ್ಲಿ ಬರುವ ಪ್ರತಿ ಗ್ರಾಮದ ಮನೆ ಮನೆಗೂ ದೈವಜ್ಞಾನ ಪ್ರಚಾರದ ಶುಭ ಕಾರ್ಯವನ್ನು ಹಮ್ಮಿಕೊಂಡಿದ್ದು, ಪ್ರತಿ ಗ್ರಾಮಕ್ಕೂ ಬೆಲೆ ನೀಡಬೇಕಾಗಿರುತ್ತದೆ. ಆದ್ದರಿಂದ ಆಯಾ ತಾಲ್ಲೂಕುಗಳ ನಕ್ಷೆಯನ್ನು ನೀಡಿದ್ದಲ್ಲಿ ಪ್ರಚಾರಕ್ಕೆ ಅನುಕೂಲವಾಗಲಿದೆ. ಆದ್ದರಿಂದ ಬಾಗಲಕೋಟೆ ಜಿಲ್ಲೆಯ ಎಲ್ಲಾ ತಾಲ್ಲೂಕುಗಳ ನಕ್ಷೆಯನ್ನು ಒದಗಿಸಲು ಮಾನ್ಯರಲ್ಲಿ ಕೋರಿದೆ.

ಗೌರವ ಪೂರ್ವಕ ವಂದನೆಗಳೊಂದಿಗೆ

ಪ್ರತಿ: ಶ್ರೀ ಚಾತುರಾಚಾರಿ, ಲಾಂಛಿಕ ಶಿಕ್ಷಣಿ (Raushti) ಜಿಲ್ಲಾ NRDMS ಕೇಂದ್ರ ಜಿಲ್ಲಾ ಮುಖಿಯೆತಿ, ಬಾಗಲಕೋಟೆ

75°0'0"E

75°30'0"E

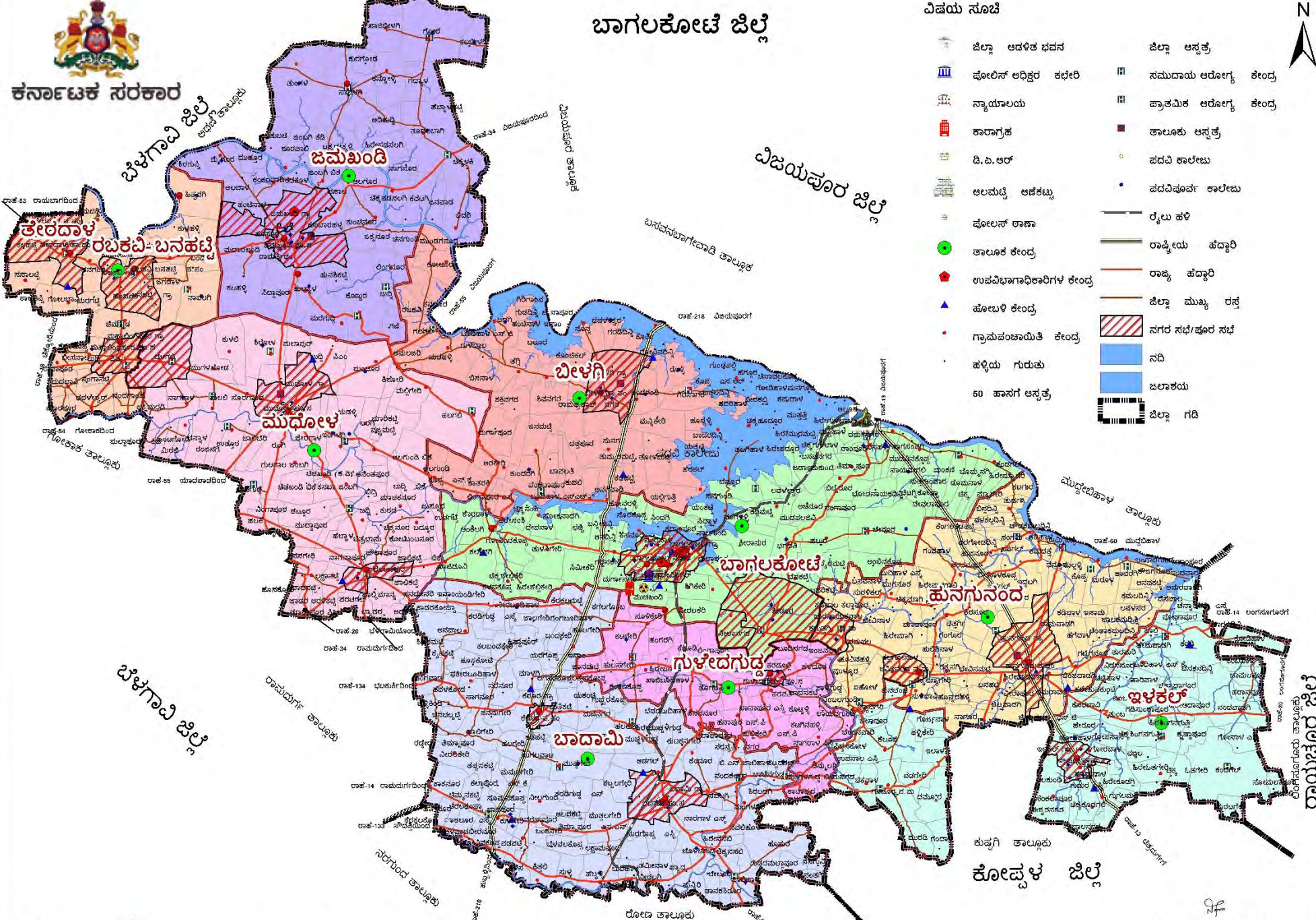
76°0'0"E

# ಕರ್ನಾಟಕ

## ಬಾಗಲಕೋಟೆ ಜಿಲ್ಲೆ

ವಿಷಯ ಸೂಚಿ

- ಜಿಲ್ಲಾ ಆಡಳಿತ ಭವನ
- ಪೋಲಿಸ್ ಅಧಿಕ್ಷರ ಕಛೇರಿ
- ನ್ಯಾಯಾಲಯ
- ಕಾರಾಗೃಹ
- ಡಿ. ಡಿ. ಆರ್
- ಆರೋಗ್ಯ ಕೇಂದ್ರ
- ಪೊಲೀಸ್ ಠಾಣಾ
- ಶಾಲಾ ಕೇಂದ್ರ
- ಉಪವಿಭಾಗಾಧಿಕಾರಿಗಳ ಕೇಂದ್ರ
- ಹೋಬಳಿ ಕೇಂದ್ರ
- ಗ್ರಾಮಪಂಚಾಯಿತಿ ಕೇಂದ್ರ
- ಹಳ್ಳಿಯ ಗುರುತು
- 50 ಹಾಸಗ ಅಸ್ತಿತ್ವ
- ಜಿಲ್ಲಾ ಅಸ್ತಿತ್ವ
- ಸಮುದಾಯ ಆರೋಗ್ಯ ಕೇಂದ್ರ
- ಪ್ರಾಥಮಿಕ ಆರೋಗ್ಯ ಕೇಂದ್ರ
- ತಾಲೂಕು ಅಸ್ತಿತ್ವ
- ಪದವಿ ಕಾಲೇಜು
- ಪದವಿಪೂರ್ವ ಕಾಲೇಜು
- ರೈಲು ಹಳಿ
- ರಾಷ್ಟ್ರೀಯ ಹೆದ್ದಾರಿ
- ರಾಜ್ಯ ಹೆದ್ದಾರಿ
- ಜಿಲ್ಲಾ ಮುಖ್ಯ ರಸ್ತೆ
- ನಗರ ಸಭೆ/ಪೂರ ಸಭೆ
- ನದಿ
- ಜಲಾಶಯ
- ಜಿಲ್ಲಾ ಗಡಿ



ಕರ್ನಾಟಕ ಸರ್ಕಾರ

ಬಿಚ್ಚಾವಣಿ ಜಿಲ್ಲೆ  
ಅಧಿಕಾರ ವ್ಯಾಪ್ತಿಯಲ್ಲಿ

ವಿಜಯಪುರ ಜಿಲ್ಲೆ  
ಬಸವನಬಾಗೇವಾಡಿ ತಾಲ್ಲೂಕು

ಬಿಚ್ಚಾವಣಿ ಜಿಲ್ಲೆ  
ರಾಮದುರ್ಗ ತಾಲ್ಲೂಕು

ರಾಯಚೂರು ಜಿಲ್ಲೆ  
ಬಿಚ್ಚಾವಣಿ ತಾಲ್ಲೂಕು



0 5 10 20 30 40 Kilometers

ಗದಗ ಜಿಲ್ಲೆ

ಶ್ರೀ. ಶಶಿದರ ಕುರೇರ ಫಾ.ಆ.ಸೆ

ಮುಖ್ಯ ಕಾರ್ಯನಿರ್ವಾಹಕ ಅಧಿಕಾರಿಗಳು, ಜಿಲ್ಲಾಪಂಚಾಯತೀ.

75°0'0"E

75°30'0"E

76°0'0"E

## 6) Training Programmes Attended & 7) Training Imparted to Line Departments

- **Bagalkote NRDMS Article Published in UGC care list journal - IPE 2025 edition**
- **Geo-Spatial Maps for Action Plan (Budget 2026-27) collected data, prepared map submitted**
- **Attended KSCST Golden Jubilee Event on 03/12/2025**
- **Hosted and presented Ppts of MMR & Anirbandith anudan meeting on 08/12/2025**
- **As instructed by DS/EO Bagalkote District, Taluka wise KML/KMZ/.Shp files given to ADPC, TC, TAE and State Yukthadhara Team**
- **As per instruction given by Hon'ble DC / ADC/ Tahasildar sir prepared new Hobli of Mahalingpur, Terdal and Rabakavi-Banahatti, submitted**
- **As per instruction given by Head Office collected Tank information by PRED,ZP,MI and submitted**
- **Attended webniar on Human Development and Vision Plan conducted by State Planning on 04/02/2026**
- **Hosted KDP minister meeting by presenting Ppt on 07/02/2026**
- **AC wise Maps given to Election/PD sec.**
- **Village wise data given to Food and Civil Supply Office, bagalkote**
- **Given Training to Vijayapur District NRDMS reg. Mapping work**

- **Attended Disaster Management Training at ATI, Mysore: 02/03/2026 to 06/03/2026**
- **Shifted & setup don, NRDMS to newly allotted room at Bagalkote District**

## 8) Conclusion

**In the Quadrimester period from December to March 2026, the NRDMS Centre prepared all necessary maps for the Election Commission/ RDPR /Planning/Administration/DC Office/Tahasil Office/KSNDMC/NGOs/Public/Political Parties etc, conducted variou Training Programmes at local level, attende & hosted meetings & webinars**

## 9) Annexure

### **District Maps**

- **conducted training to newly recruited NRDMS Vijayapur Project Associate**
- **prepared and submitted Geo-Tagged Action Plan maps**
- **Attended Disaster Management Training at ATI, Mysore: 02/03/2026 to 06/03/2026**
- **I conducted a session on GIS and RS for all participants during the Disaster Management Training at ATI on 05/03/2026**
- **Prepared New revenue maps and submitted**
- **AC wise 24-Bagalkote map for bye election**
- **Yuktdhara – Geospatial Planning Support System given KML/KMZ/.SHP files**

**Disaster Management Training at ATI, Mysore: 02/03/2026 to 06/03/2026**

